

### OPERACIÓN SEMANAL ROTATIVA POR OPERADORA

LÍNEA	RTA	SEMANA1	SEMANA2	SEMANA3	SEMANA4	SEMANA5	SEMANA6	SEMANA7	SEMANA8	SEMANA9	SEMANA10	SEMANA11	SEMANA12
06A	Centro de Rehabilitación - Terminal Terrestre	TRANSMETRO	EJECUTTRANS	TRANSMETRO	EJECUTTRANS	TRANSMETRO	EJECUTTRANS	TRANSMETRO	EJECUTTRANS	TRANSMETRO	EJECUTTRANS	TRANSMETRO	EJECUTTRANS
06B	Unión Cívica P. - Terminal Terrestre	TRANSMETRO	EJECUTTRANS	TRANSMETRO	EJECUTTRANS	TRANSMETRO	EJECUTTRANS	TRANSMETRO	EJECUTTRANS	TRANSMETRO	EJECUTTRANS	TRANSMETRO	EJECUTTRANS
06C-1	Los Girasoles - Hospital Gustavo Domínguez	TRANSMETRO	EJECUTTRANS	TRANSMETRO	EJECUTTRANS	TRANSMETRO	EJECUTTRANS	TRANSMETRO	EJECUTTRANS	TRANSMETRO	EJECUTTRANS	TRANSMETRO	EJECUTTRANS
06C-2	Los Girasoles - Terminal Terrestre	TRANSMETRO	EJECUTTRANS	TRANSMETRO	EJECUTTRANS	TRANSMETRO	EJECUTTRANS	TRANSMETRO	EJECUTTRANS	TRANSMETRO	EJECUTTRANS	TRANSMETRO	EJECUTTRANS
7	La Cadena - San Carlos	EJECUTTRANS	TRANSMETRO	EJECUTTRANS	TRANSMETRO	EJECUTTRANS	TRANSMETRO	EJECUTTRANS	TRANSMETRO	EJECUTTRANS	TRANSMETRO	EJECUTTRANS	TRANSMETRO
08A	Ramiro Gallo; Los Naranjos - Terminal T.	TRANSMETRO	TRANSMETRO	TRANSMETRO	TRANSMETRO	TRANSMETRO	TRANSMETRO	TRANSMETRO	TRANSMETRO	TRANSMETRO	TRANSMETRO	TRANSMETRO	TRANSMETRO
8B	Los Unificados - Coop. Los Nogales	TRANSMETRO	TRANSMETRO	TRANSMETRO	TRANSMETRO	TRANSMETRO	TRANSMETRO	TRANSMETRO	TRANSMETRO	TRANSMETRO	TRANSMETRO	TRANSMETRO	TRANSMETRO
9A	Coop. Mira Flores - Bombolí	TRANSMETRO	TRANSMETRO	TRANSMETRO	TRANSMETRO	TRANSMETRO	TRANSMETRO	TRANSMETRO	TRANSMETRO	TRANSMETRO	TRANSMETRO	TRANSMETRO	TRANSMETRO
9B	Los Naranjos - Terminal Terrestre	TRANSMETRO	TRANSMETRO	TRANSMETRO	TRANSMETRO	TRANSMETRO	TRANSMETRO	TRANSMETRO	TRANSMETRO	TRANSMETRO	TRANSMETRO	TRANSMETRO	TRANSMETRO
10A	Cristo Vive - Unidad Educativa Kasama	EJECUTTRANS	TRANSMETRO	EJECUTTRANS	TRANSMETRO	EJECUTTRANS	TRANSMETRO	EJECUTTRANS	TRANSMETRO	EJECUTTRANS	TRANSMETRO	EJECUTTRANS	TRANSMETRO
10B	Los Arroyos - Unidad Educativa Kasama	EJECUTTRANS	TRANSMETRO	EJECUTTRANS	TRANSMETRO	EJECUTTRANS	TRANSMETRO	EJECUTTRANS	TRANSMETRO	EJECUTTRANS	TRANSMETRO	EJECUTTRANS	TRANSMETRO
11A-1	El Proletariado - Hospital Gustavo Domínguez	TRANSMETRO	EJECUTTRANS	TRANSMETRO	EJECUTTRANS	TRANSMETRO	EJECUTTRANS	TRANSMETRO	EJECUTTRANS	TRANSMETRO	EJECUTTRANS	TRANSMETRO	EJECUTTRANS
11A-2	El Proletariado - Terminal Terrestre	TRANSMETRO	EJECUTTRANS	TRANSMETRO	EJECUTTRANS	TRANSMETRO	EJECUTTRANS	TRANSMETRO	EJECUTTRANS	TRANSMETRO	EJECUTTRANS	TRANSMETRO	EJECUTTRANS
11B	Coop. María del Rosario - Hospital Gustavo D.	TRANSMETRO	EJECUTTRANS	TRANSMETRO	EJECUTTRANS	TRANSMETRO	EJECUTTRANS	TRANSMETRO	EJECUTTRANS	TRANSMETRO	EJECUTTRANS	TRANSMETRO	EJECUTTRANS
11C	Camino al Poste "P.U." - Hospital Gustavo D.	TRANSMETRO	EJECUTTRANS	TRANSMETRO	EJECUTTRANS	TRANSMETRO	EJECUTTRANS	TRANSMETRO	EJECUTTRANS	TRANSMETRO	EJECUTTRANS	TRANSMETRO	EJECUTTRANS
16A-B	Chiguilpe/Maya Moncayo - Terminal Terrestre	EJECUTTRANS	TRANSMETRO	EJECUTTRANS	TRANSMETRO	EJECUTTRANS	TRANSMETRO	EJECUTTRANS	TRANSMETRO	EJECUTTRANS	TRANSMETRO	EJECUTTRANS	TRANSMETRO
17A	Av. Italia "UTE" - Portal del Lago	EJECUTTRANS	EJECUTTRANS	EJECUTTRANS	EJECUTTRANS	EJECUTTRANS	EJECUTTRANS	EJECUTTRANS	EJECUTTRANS	EJECUTTRANS	EJECUTTRANS	EJECUTTRANS	EJECUTTRANS
17B	Montoneros - Portal del Lago	EJECUTTRANS	EJECUTTRANS	EJECUTTRANS	EJECUTTRANS	EJECUTTRANS	EJECUTTRANS	EJECUTTRANS	EJECUTTRANS	EJECUTTRANS	EJECUTTRANS	EJECUTTRANS	EJECUTTRANS
18A-B	Av. Quevedo Km 8 - Terminal Terrestre	TRANSMETRO	EJECUTTRANS	TRANSMETRO	EJECUTTRANS	TRANSMETRO	EJECUTTRANS	TRANSMETRO	EJECUTTRANS	TRANSMETRO	EJECUTTRANS	TRANSMETRO	EJECUTTRANS
18C-1	Av. Quevedo Km 7 - Terminal Terrestre	TRANSMETRO	EJECUTTRANS	TRANSMETRO	EJECUTTRANS	TRANSMETRO	EJECUTTRANS	TRANSMETRO	EJECUTTRANS	TRANSMETRO	EJECUTTRANS	TRANSMETRO	EJECUTTRANS
18C-2	Av. Quevedo Km 7 - Hospital Gustavo D.	TRANSMETRO	EJECUTTRANS	TRANSMETRO	EJECUTTRANS	TRANSMETRO	EJECUTTRANS	TRANSMETRO	EJECUTTRANS	TRANSMETRO	EJECUTTRANS	TRANSMETRO	EJECUTTRANS
19	Duragas - C. C. Shopping	TRANSMETRO	TRANSMETRO	TRANSMETRO	TRANSMETRO	TRANSMETRO	TRANSMETRO	TRANSMETRO	TRANSMETRO	TRANSMETRO	TRANSMETRO	TRANSMETRO	TRANSMETRO
20	Ciudad verde - Terminal Terrestre	TRANSMETRO EJECUTTRANS	TRANSMETRO	TRANSMETRO EJECUTTRANS	TRANSMETRO	TRANSMETRO EJECUTTRANS	TRANSMETRO	TRANSMETRO EJECUTTRANS	TRANSMETRO	TRANSMETRO EJECUTTRANS	TRANSMETRO	TRANSMETRO EJECUTTRANS	TRANSMETRO
23A	Juan Eulogio - Centro	EJECUTTRANS	EJECUTTRANS	EJECUTTRANS	EJECUTTRANS	EJECUTTRANS	EJECUTTRANS	EJECUTTRANS	EJECUTTRANS	EJECUTTRANS	EJECUTTRANS	EJECUTTRANS	EJECUTTRANS
23B	Juan Eulogio - Santa Martha	EJECUTTRANS	EJECUTTRANS	EJECUTTRANS	EJECUTTRANS	EJECUTTRANS	EJECUTTRANS	EJECUTTRANS	EJECUTTRANS	EJECUTTRANS	EJECUTTRANS	EJECUTTRANS	EJECUTTRANS
24A	Anillo Vial	EJECUTTRANS	TRANSMETRO	EJECUTTRANS	TRANSMETRO	EJECUTTRANS	TRANSMETRO	EJECUTTRANS	TRANSMETRO	EJECUTTRANS	TRANSMETRO	EJECUTTRANS	TRANSMETRO
24B	Anillo Vial	TRANSMETRO	TRANSMETRO	TRANSMETRO	TRANSMETRO	TRANSMETRO	TRANSMETRO	TRANSMETRO	TRANSMETRO	TRANSMETRO	TRANSMETRO	TRANSMETRO	TRANSMETRO

## ANEXO A ROTATIVO PROVISIONAL

### DESCRIPCIÓN DE LAS LÍNEAS DE LA RED CONVENCIONAL DE TRANSPORTE PREVIO AL SISTEMA INTEGRADO DE TRANSPORTE DE SANTO DOMINGO

#### LÍNEA 06 Servicio A: CENTRO DE REHABILITACIÓN - TERMINAL TERRESTRE

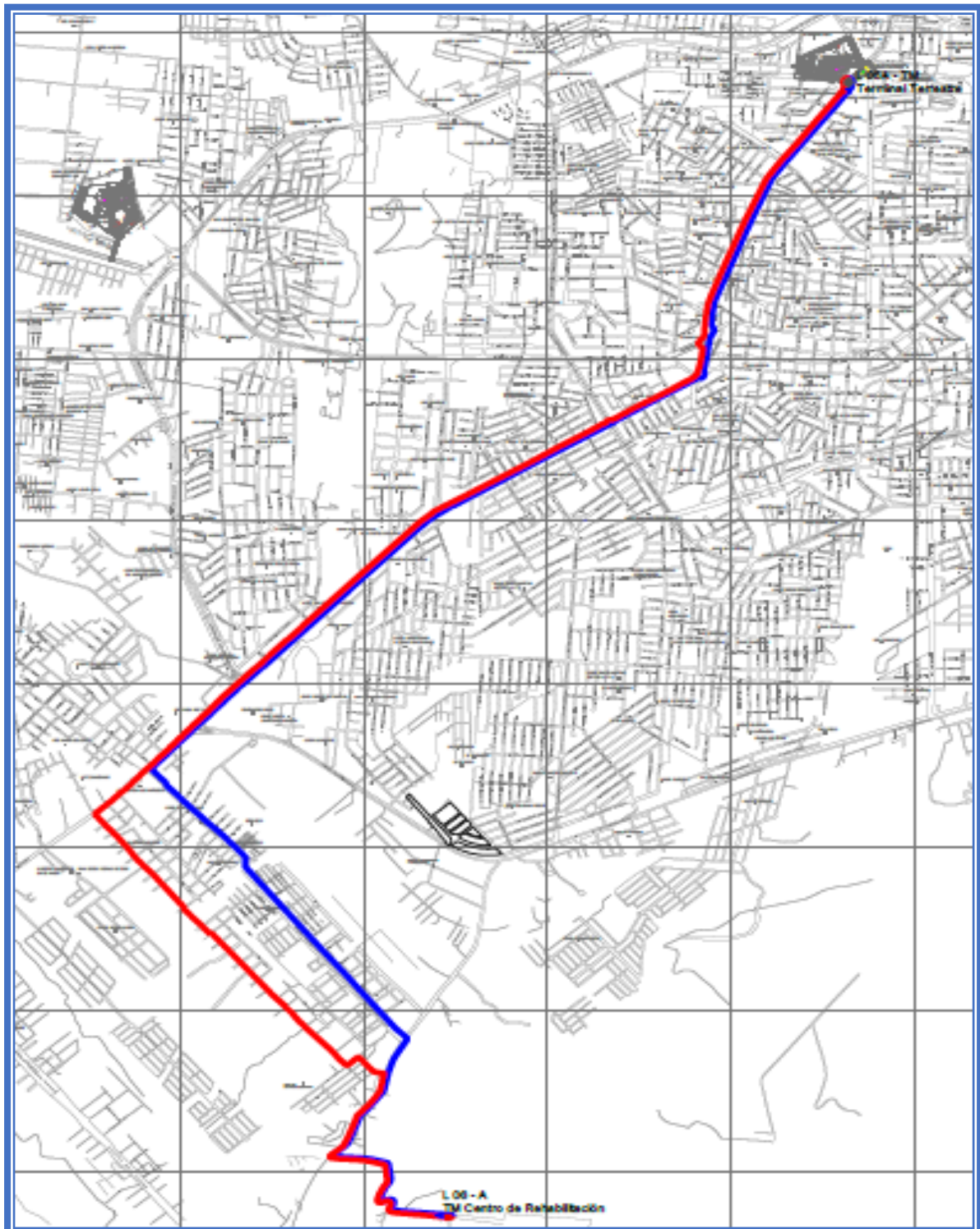
<b>OPERADORA:</b>	<b>TRANSMETRO - EJECUTTRANS</b>
<b>HORARIO DE ATENCIÓN:</b>	05:30 a 20:15
<b>KILÓMETROS DE IDA:</b>	11.06 aproximado
<b>KILÓMETROS DE RETORNO:</b>	11.38 aproximado
<b>TIEMPO DE CICLO:</b>	69 MINUTOS promedio
<b>INTERVALO APROXIMADO:</b>	12 MINUTOS
<b>VELOCIDAD OPERACIONAL:</b>	19,5 Km/h aproximada
<b>UNIDADES REQUERIDAS:</b>	6 (ajustable de conformidad con la programación de la operación.)
<b>DEMANDA DE PASAJEROS:</b>	5.413 aproximada (de acuerdo a los datos de la operadora)
<b>TERMINAL PRINCIPAL:</b>	TP Centro de Rehabilitación – parada programada
<b>TERMINAL SECUNDARIO:</b>	TS Terminal Terrestre – retorno inmediato

#### ITINERARIO:

Línea 06 Servicio A CENTRO DE REHABILITACIÓN - TERMINAL TERRESTRE	
IDA TP-TS	RETORNO TS-TP
CALLE S/N (CENTRO DE REHABILITACIÓN)	REDONDEL DEL TERMINAL T.
AV. DE LOS ANTURIOS (COOP. NUEVO AMANECER)	AV. ESMERALDAS
AV. DE LOS ANTURIOS (COOP. ALEJANDRO MONTESDEOCA)	AV. QUEVEDO
AV. QUEVEDO	CALLE 12 (COM. UNIÓN CÍVICA POPULAR)
AV. ESMERALDAS	CALLE S/N (COM. VIVIENDA. SAGRADAS ESCRITURAS)
REDONDEL DEL TERMINAL T.	CALLE S/N (CENTRO DE REHABILITACIÓN)



**CROQUIS DEL ITINERARIO:**



**LÍNEA 06 Servicio B: UNIÓN CÍVICA POPULAR - TERMINAL TERRESTRE**

<b>OPERADORA:</b>	<b>TRANSMETRO - EJECUTTRANS</b>
<b>HORARIO DE ATENCIÓN:</b>	05:49 a 21:00
<b>KILÓMETROS DE IDA:</b>	9.58 aproximado
<b>KILÓMETROS DE RETORNO:</b>	9.56 aproximado
<b>TIEMPO DE CICLO:</b>	69 MINUTOS promedio
<b>INTERVALO APROXIMADO:</b>	12 MINUTOS
<b>VELOCIDAD OPERACIONAL:</b>	19,5 Km/h aproximada
<b>UNIDADES REQUERIDAS:</b>	6 (ajustable de conformidad con la programación de la operación.)
<b>DEMANDA DE PASAJEROS:</b>	5,299 (de acuerdo a los datos de la operadora)
<b>TERMINAL PRINCIPAL:</b>	TP Unión Cívica – parada programada
<b>TERMINAL SECUNDARIO:</b>	TS Terminal Terrestre – retorno inmediato

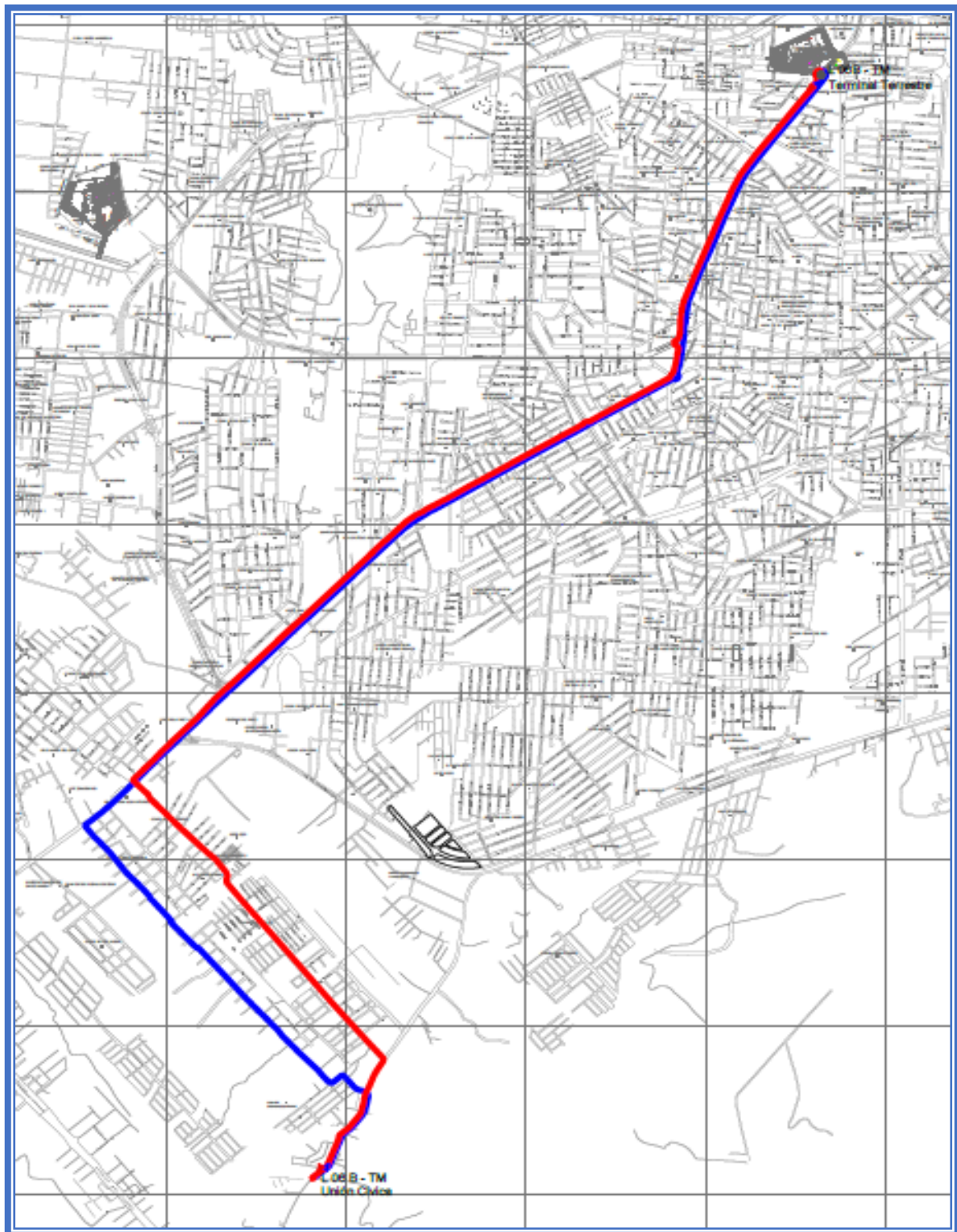
**ITINERARIO:**

Línea 06 Servicio B UNIÓN CÍVICA POPULAR - TERMINAL TERRESTRE	
IDA TP-TS	RETORNO TS-TP
CALLE S/N (CENTRO DE REHABILITACIÓN)	REDONDEL DEL TERMINAL TERRESTRE
CALLE S/N (COM. DE VIVIENDA SAGRADAS ESCRITURAS)	AV. ESMERALDAS
CALLE 12 (COM. UNIÓN CÍVICA POPULAR)	AV. QUEVEDO
AV. QUEVEDO	AV. DE LOS ANTURIOS (COOP. ALEJANDRO MONTESDEOCA)
AV. ESMERALDAS	AV. DE LOS ANTURIOS (COOP. NUEVO AMANECER)
REDONDEL DEL TERMINAL TERRESTRE	CALLE S/N (CENTRO DE REHABILITACIÓN)





**CROQUIS DEL ITINERARIO:**



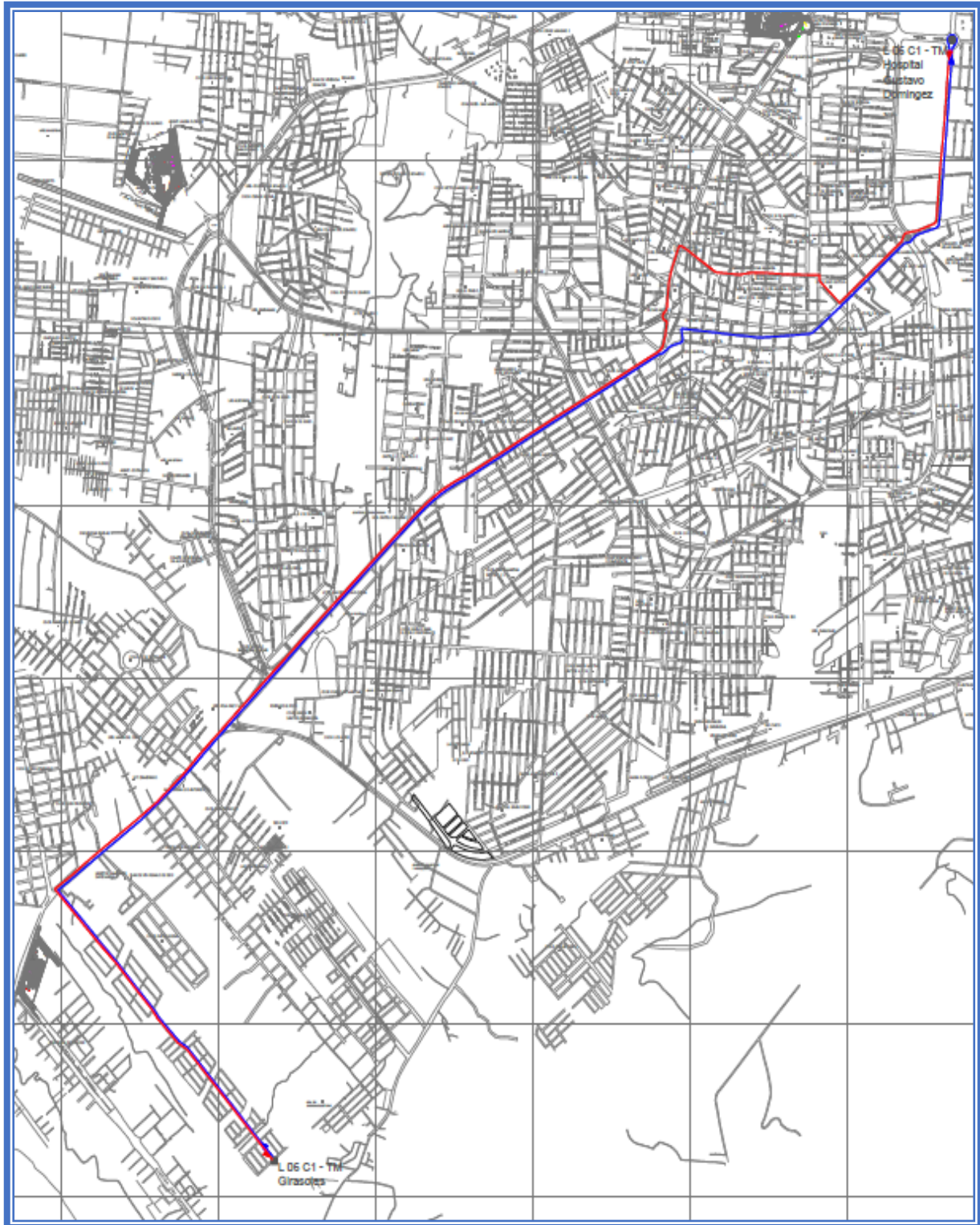
**LÍNEA 06 Servicio C1: LOS GIRASOLES – HOSPITAL GUSTAVO DOMÍNGUEZ**

<b>OPERADORA:</b>	<b>TRANSMETRO - EJECUTTRANS</b>
<b>HORARIO DE ATENCIÓN:</b>	05:41 a 19:51
<b>KILÓMETROS DE IDA:</b>	10.38 aproximado
<b>KILÓMETROS DE RETORNO:</b>	10.66 aproximado
<b>TIEMPO DE CICLO:</b>	84 MINUTOS
<b>INTERVALO APROXIMADO:</b>	24 MINUTOS
<b>VELOCIDAD OPERACIONAL:</b>	15 Km/h aproximada
<b>UNIDADES REQUERIDAS:</b>	4 (ajustable de conformidad con la programación de la operación.)
<b>DEMANDA DE PASAJEROS:</b>	2,457 (de acuerdo a los datos de la operadora)
<b>TERMINAL PRINCIPAL:</b>	TP Los Girasoles – parada programada
<b>TERMINAL SECUNDARIO:</b>	TS Hospital Gustavo Domínguez – retorno inmediato

**ITINERARIO:**

Línea 06 Servicio C1 LOS GIRASOLES - HOSPITAL GUSTAVO DOMÍNGUEZ	
IDA TP-TS	RETORNO TS-TP
CALLE PRINCIPAL DE GIRASOLES (URB. GIRASOLES)	AV. LAS DELICIAS (HOSPITAL GUSTAVO DOMÍNGUEZ)
AV. QUEVEDO	AV. QUITO
CALLE GALÁPAGOS	AV. RIO TOACHI
CALLE ORANZONAS	CALLE COCANIGUAS
AV. QUITO	CALLE GUAYAQUIL
AV. LAS DELICIAS (HOSPITAL GUSTAVO DOMÍNGUEZ)	AV. ESMERALDAS
	AV. QUEVEDO
	CALLE PRINCIPAL DE GIRASOLES (URB. GIRASOLES )

**CROQUIS DEL ITINERARIO:**





**LÍNEA 06 Servicio C2: LOS GIRASOLES – TERMINAL TERRESTRE**

<b>OPERADORA:</b>	<b>TRANSMETRO - EJECUTTRANS</b>
<b>HORARIO DE ATENCIÓN:</b>	06:05 a 20:27
<b>KILÓMETROS DE IDA:</b>	10.62 aproximado
<b>KILÓMETROS DE RETORNO:</b>	10.57 aproximado
<b>TIEMPO DE CICLO:</b>	84 MINUTOS
<b>INTERVALO APROXIMADO:</b>	24 MINUTOS
<b>VELOCIDAD OPERACIONAL:</b>	15 Km/h aproximada
<b>UNIDADES REQUERIDAS:</b>	3 (ajustable de conformidad con la programación de la operación.)
<b>DEMANDA DE PASAJEROS:</b>	-----
<b>TERMINAL PRINCIPAL:</b>	TP Los Girasoles – parada programada
<b>TERMINAL SECUNDARIO:</b>	TS Terminal Terrestre – retorno inmediato

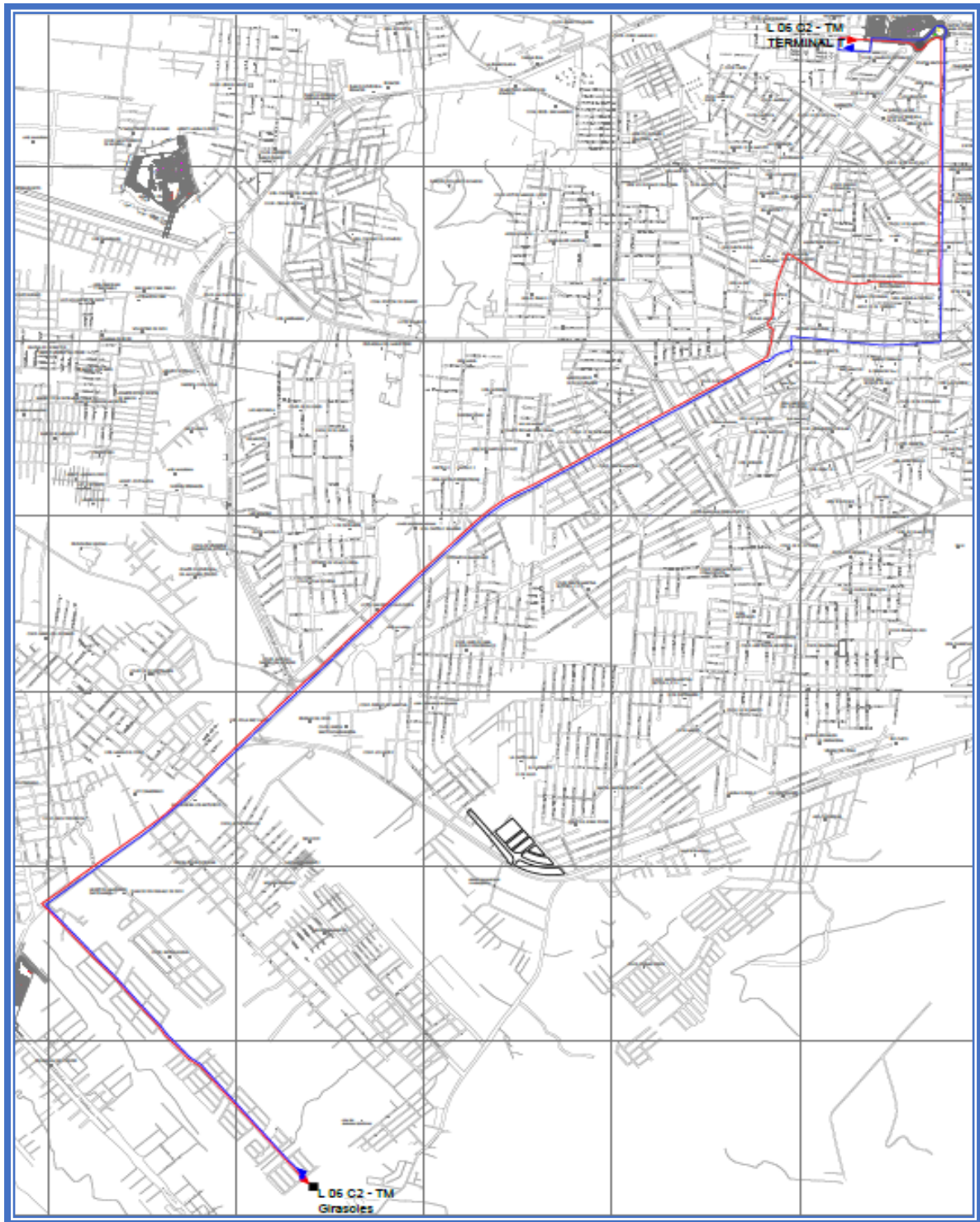
**ITINERARIO:**

Línea 06 Servicio C2 LOS GIRASOLES – TERMINAL TERRESTRE	
IDA TP-TS	RETORNO TS-TP
CALLE PRINCIPAL DE GIRASOLES (URB. GIRASOLES )	AV. ABRAHAM CALAZACÓN
AV. QUEVEDO	REDONDEL T. TERRESTRE
CALLE GALÁPAGOS	AV. DE LOS TSÁCHILAS
CALLE ORANZONAS	CALLE GUAYAQUIL
AV. QUITO	AV. ESMERALDAS
AV. DE LOS TSÁCHILAS	AV. QUEVEDO
REDONDEL T. TERRESTRE	CALLE PRINCIPAL DE GIRASOLES (URB. GIRASOLES )
AV. ABRAHAM CALAZACÓN	
CALLES S/N	
HUMBERTO FIALLOS	
ALFREDO PEREZ CH.	





**CROQUIS DEL ITINERARIO:**



**LÍNEA 07 Servicio: LA CADENA – SAN CARLOS**

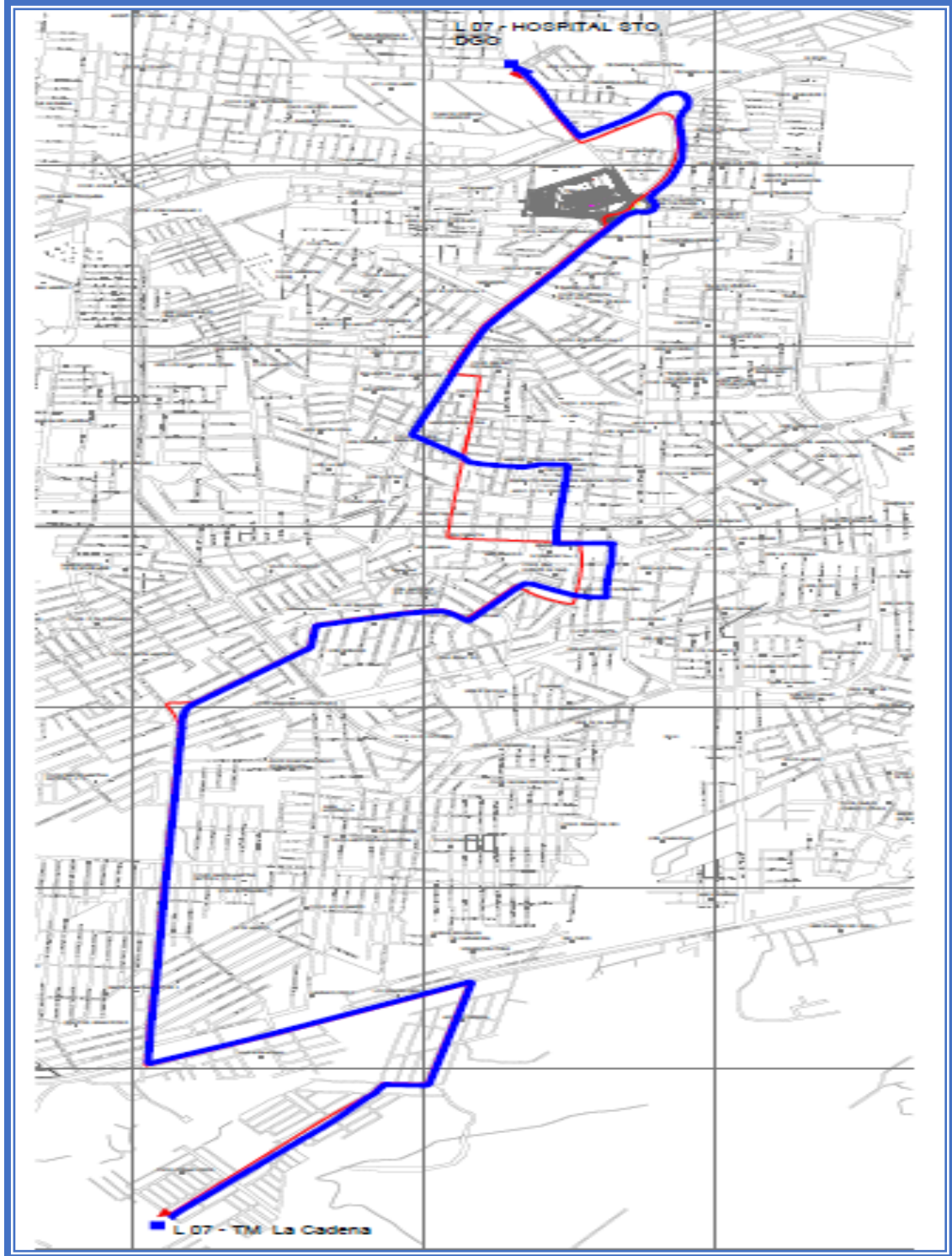
<b>OPERADORA:</b>	<b>TRANSMETRO - EJECUTTRANS</b>
<b>HORARIO DE ATENCIÓN:</b>	05:30 a 20:00
<b>KILÓMETROS DE IDA:</b>	9.93 aproximado
<b>KILÓMETROS DE RETORNO:</b>	9.91 aproximado
<b>TIEMPO DE CICLO:</b>	96 MINUTOS promedio
<b>INTERVALO APROXIMADO:</b>	12 MINUTOS
<b>VELOCIDAD OPERACIONAL:</b>	12 Km/h aproximada
<b>UNIDADES REQUERIDAS:</b>	8 (ajustable de conformidad con la programación de la operación.)
<b>DEMANDA DE PASAJEROS:</b>	4,583 (de acuerdo a los datos de la operadora)
<b>TERMINAL PRINCIPAL:</b>	TP La Cadena – parada programada
<b>TERMINAL SECUNDARIO:</b>	TS San Carlos – retorno inmediato

**ITINERARIO:**

Línea 07 Servicio LA CADENA – SAN CARLOS	
IDA TP-TS	RETORNO TS-TP
CALLE D ESCUELA CIUDAD VERDE	AV. DE LOS COLONOS
CALLE S/N (CALLE PRINCIPAL DE LA ASO. LA CADENA)	AV. DE LOS COLONOS (REDONDEL SUEÑO DE BOLÍVAR)
CALLE S/N (CALLE PRINCIPAL DE LA CADENA)	AV. ESMERALDAS
CALLE S/N (CALLE PRINCIPAL DE LA ASO. LA CADENA)	CALLE TIPUTINI
AV. DEL COOPERATIVISMO	CALLE LOJA
AV. JACINTO CORTES	CALLE GALÁPAGOS
AV. DE LOS INCAS	CALLE IBARRA
PASAJE 2 (URB. SKINER)	CALLE ANTONIO NEUMAN
CALLE REINA ISABEL	CALLE LA NIÑA
CALLE LA NIÑA (COOP. LIBERACIÓN POPULAR)	CALLE REINA ISABEL
CALLE LATACUNGA	AV. DE LOS INCAS
CALLE GUAYAQUIL	AV. JACINTO CORTES
AV. ESMERALDAS	AV. DEL COOPERATIVISMO
VÍA ESMERALDAS	CALLE S/N (CALLE PRINCIPAL DE LA ASO. LA CADENA)
AV. DE LOS COLONOS (REDONDEL SUEÑO DE BOLÍVAR)	CALLE S/N (CALLE PRINCIPAL DE LA ASO. LA CADENA)
AV. DE LOS COLONOS	CALLE S/N (CALLE PRINCIPAL DE LA ASO. LA CADENA)
VÍA AL BÚA (A 650 m desde la Av. De los Colonos retorno inmediato)	CALLE D ESCUELA CIUDAD VERDE



**CROQUIS DEL ITINERARIO:**



**LÍNEA 08 Servicio A: RAMIRO GALLO; LOS NARANJOS - TERMINAL TERRESTRE**

<b>OPERADORA:</b>	<b>TRANSMETRO</b>
<b>HORARIO DE ATENCIÓN:</b>	05:45 a 21:30 (convalidado y acordado con los dirigentes barriales con documento de compromiso)
<b>KILÓMETROS DE IDA:</b>	8.93 aproximado
<b>KILÓMETROS DE RETORNO:</b>	9.29 aproximado
<b>TIEMPO DE CICLO:</b>	81 MINUTOS promedio
<b>INTERVALO APROXIMADO:</b>	10 MINUTOS (ajustable de conformidad con la programación de la operación y la demanda)
<b>VELOCIDAD OPERACIONAL:</b>	18 Km/h aproximada
<b>UNIDADES REQUERIDAS:</b>	8 (ajustable de conformidad con la programación de la operación)
<b>DEMANDA DE PASAJEROS:</b>	5,451 aproximada
<b>TERMINAL PRINCIPAL:</b>	TP Ramiro Gallo; Los Naranjos – parada programada
<b>TERMINAL SECUNDARIO:</b>	TS Terminal Terrestre – retorno inmediato

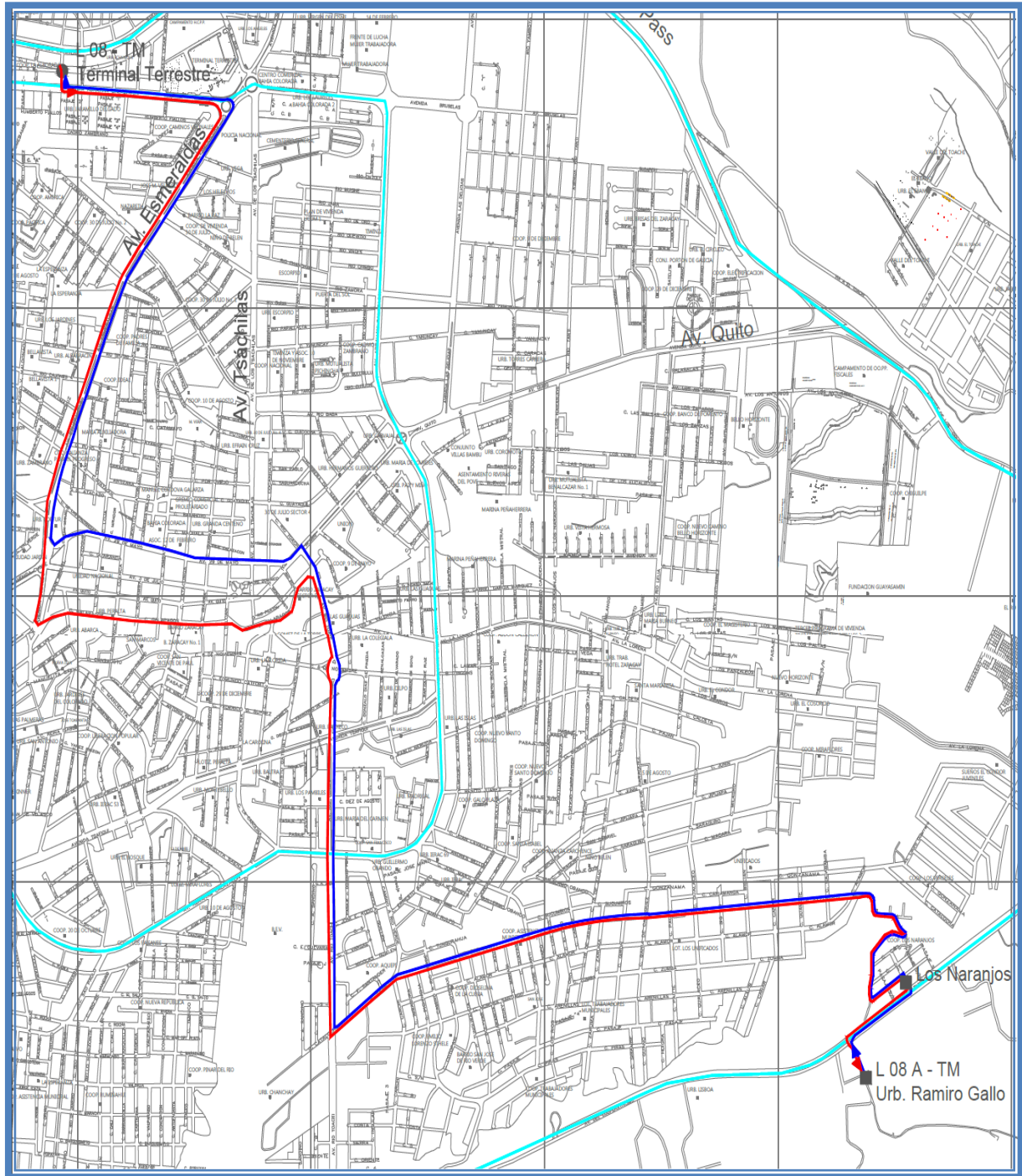
**ITINERARIO:**

Línea 08 Servicio A RAMIRO GALLO; LOS NARANJOS - TERMINAL TERRESTRE	
IDA TP-TS	RETORNO TS-TP
CALLE S/N RAMIRO GALLO	CALLE S/N (REDONDEL DE LA VIRGEN DE LA ALBORADA)
AV. DEL COOPERATIVISMO	AV. ABRAHAM CALAZACÓN
CALLE "E" (LOS NARANJOS)	AV. ESMERALDAS
CALLE "B" (LOS NARANJOS)	AV. QUEVEDO (REDONDEL DE LA VIRGEN)
CALLE "A" (LOS NARANJOS)	CALLE GALÁPAGOS
CALLE CATACocha (PRINCIPAL COOP. UNIFICADOS)	AV. RÍO TOACHI
CALLE CAMINO RIO VERDE	AV. ABRAHAM CALAZACÓN
AV. ABRAHAM CALAZACÓN	CALLE CAMINO RIO VERDE
AV. RÍO TOACHI	CALLE CATACocha (PRINCIPAL COOP. UNIFICADOS)
AV. 29 DE MAYO	CALLE "A" (LOS NARANJOS)
AV. ESMERALDAS	CALLE "B" (LOS NARANJOS)
AV. ABRAHAM CALAZACÓN	CALLE "E" (LOS NARANJOS)
CALLE S/N (REDONDEL DE LA VIRGEN DE LA ALBORADA)	AV. DEL COOPERATIVISMO
	CALLE S/N RAMIRO GALLO





**CROQUIS DEL ITINERARIO:**



**LÍNEA 08 Servicio B: LOS UNIFICADOS - COOP. LOS NOGALES**

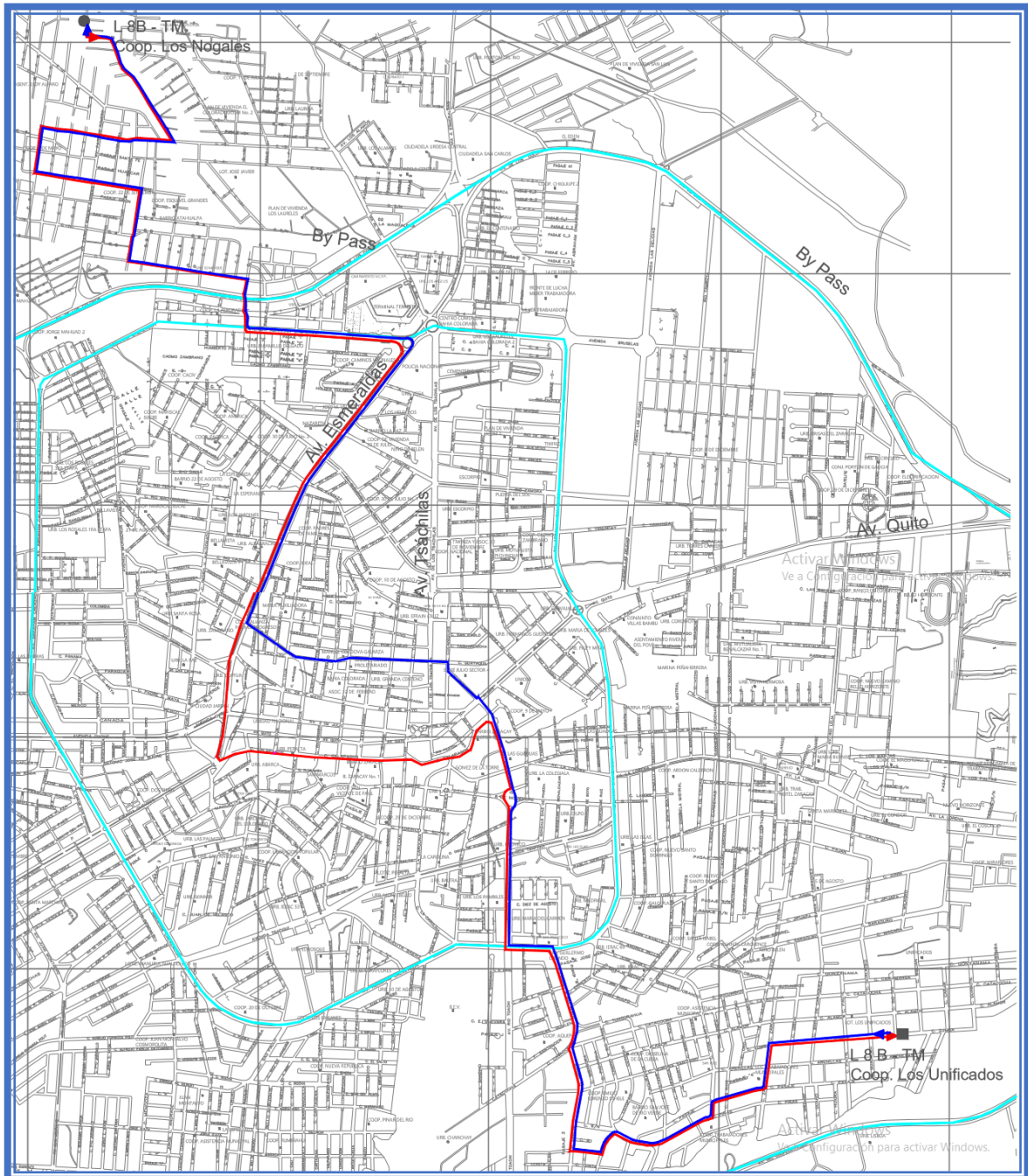
<b>OPERADORA:</b>	<b>TRANSMETRO</b>
<b>HORARIO DE ATENCIÓN:</b>	06:00 a 20:00 (convalidado y acordado con los dirigentes barriales con documento de compromiso)
<b>KILÓMETROS DE IDA:</b>	10.41 aproximado
<b>KILÓMETROS DE RETORNO:</b>	10.47 aproximado
<b>TIEMPO DE CICLO:</b>	90 MINUTOS promedio
<b>INTERVALO APROXIMADO:</b>	12 MINUTOS (ajustable de conformidad con la programación de la operación y la demanda)
<b>VELOCIDAD OPERACIONAL:</b>	18 Km/h aproximada
<b>UNIDADES REQUERIDAS:</b>	8 (ajustable de conformidad con la programación de la operación)
<b>DEMANDA DE PASAJEROS:</b>	3,460 aproximada
<b>TERMINAL PRINCIPAL:</b>	TP Los Unificados – parada programada
<b>TERMINAL SECUNDARIO:</b>	TS Coop. Los Nogales – retorno inmediato

**ITINERARIO:**

Línea 08 Servicio B LOS UNIFICADOS - COOP. LOS NOGALES	
IDA TP-TS	RETORNO TS-TP
CALLE ZUMBA (LOS UNIFICADOS)	CALLE S/N (COOP. LOS NOGALES)
CALLE PASAJE	CALLE B (COOP. UCON 2)
CALLE JOSE MARTI	CALLE 5 (COOP. 2 DE MAYO)
CALLE PIÑAS	CALLE 24 DE SEPTIEMBRE (COOP. 22 DE SEPTIEMBRE)
CALLE S/N	CALLE LEILA
CALLE 3	CALLE 2.
CALLE CARCHI	CALLE C.
CALLE CATACOCCHA	CALLE S/N (REDONDEL DE LA VIRGEN DE LA ALBORADA)
AV. RÍO TOACHI	AV. ABRAHAM CALAZACÓN
CALLE COCANIGUAS	AV. ESMERALDAS
CALLE GUAYAQUIL	AV. QUEVEDO (REDONDEL DE LA VIRGEN)
AV. ESMERALDAS	CALLE GALÁPAGOS
AV. ABRAHAM CALAZACÓN	AV. RÍO TOACHI
CALLE S/N (REDONDEL DE LA VIRGEN DE LA ALBORADA)	CALLE CATACOCCHA
CALLE C.	CALLE CARCHI
CALLE 2.	CALLE 3
CALLE LEILA	CALLE S/N
CALLE 24 DE SEPTIEMBRE (COOP. 22 DE SEPTIEMBRE)	CALLE PIÑAS

CALLE 5 (COOP. 2 DE MAYO)	CALLE JOSÉ MARTI
CALLE B (COOP. UCON 2)	CALLE PASAJE
CALLE S/N (COOP. LOS NOGALES)	CALLE ZUMBA (LOS UNIFICADOS)

**CROQUIS DEL ITINERARIO:**





**LÍNEA 09 Servicio A: COOP. MIRA FLORES – BOMBOLI**

<b>OPERADORA:</b>	<b>TRANSMETRO</b>
<b>HORARIO DE ATENCIÓN:</b>	05:00 a 22:00 (convalidado y acordado con los dirigentes barriales con documento de compromiso)
<b>KILÓMETROS DE IDA:</b>	7.74 aproximado
<b>KILÓMETROS DE RETORNO:</b>	7.88 aproximado
<b>TIEMPO DE CICLO:</b>	72 MINUTOS promedio
<b>INTERVALO APROXIMADO:</b>	13 MINUTOS (ajustable de conformidad con la programación de la operación y la demanda)
<b>VELOCIDAD OPERACIONAL:</b>	18 Km/h aproximada
<b>UNIDADES REQUERIDAS:</b>	6 (ajustable de conformidad con la programación de la operación)
<b>DEMANDA DE PASAJEROS:</b>	3,113 aproximada
<b>TERMINAL PRINCIPAL:</b>	TP Coop. Mira Flores – parada programada
<b>TERMINAL SECUNDARIO:</b>	TS Bombolí – retorno inmediato

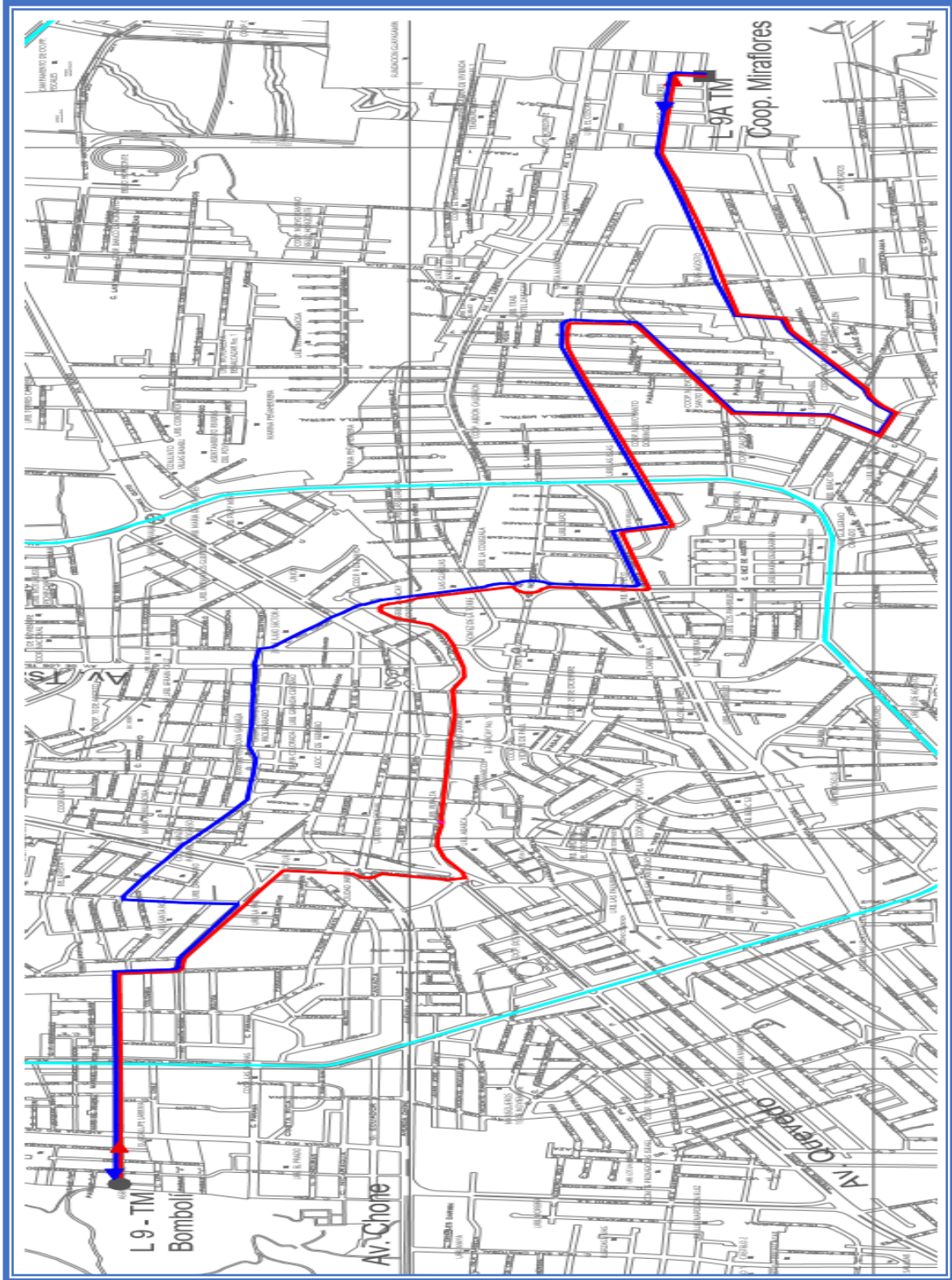
**ITINERARIO:**

Línea 09 Servicio A COL. ROLDOS – BOMBOLI	
IDA TP-TS	RETORNO TS-TP
CALLE JUNIN ( MIRAFLORES )	CALLE VENEZUELA (BOMBOLI)
CALLE 17 DE JULIO	AV. MONSEÑOR SCHUMACER
CALLE JIPIJAPA (LA CARCHENCE)	AV. SANTA ROSA
CALLE JOSÉ MARTÍ	CALLE PEDRO VICENTE MALDONADO
CALLE JORGE LUIS BORGES	AV. ESMERALDAS
CALLE BENITO JUÁREZ	AV. QUEVEDO
CALLE RUBÉN DARÍO	CALLE GALÁPAGOS
CALLE PABLO NERUDA	AV. RÍO TOACHI
CALLE S/N (LAS ISLAS)	AV. TSAFIQUI
AV. TSAFIQUI	CALLE S/N (LAS ISLAS)
RIO TOACHI	CALLE PABLO NERUDA (COOP. NUEVO SANTO DOMINO)
CALLE COCANIGUAS	CALLE RUBÉN DARÍO
CALLE GUAYAQUIL	CALLE BENITO JUÁREZ
CALLE PEDRO VICENTE MALDONADO	CALLE JORGE LUIS BORGES
AV. SANTA ROSA	CALLE JOSÉ MARTÍ
AV. MONSEÑOR SCHUMACER	CALLE JIPIJAPA (LA CARCHENCE)
CALLE VENEZUELA (BOMBOLI)	CALLE 17 DE JULIO
	CALLE JUNIN
	CALLE JUNIN ( MIRAFLORES )





**CROQUIS DEL ITINERARIO:**



**LÍNEA 09 Servicio B: LOS NARANJOS – TERMINAL TERRESTRE**

<b>OPERADORA:</b>	<b>TRANSMETRO</b>
<b>HORARIO DE ATENCIÓN:</b>	06:00 a 20:00
<b>KILÓMETROS DE IDA:</b>	8.00 aproximado
<b>KILÓMETROS DE RETORNO:</b>	8.81 aproximado
<b>TIEMPO DE CICLO:</b>	76 MINUTOS promedio
<b>INTERVALO APROXIMADO:</b>	14 MINUTOS (ajustable de conformidad con la programación de la operación y la demanda)
<b>VELOCIDAD OPERACIONAL:</b>	18 Km/h aproximada
<b>UNIDADES REQUERIDAS:</b>	5 (ajustable de conformidad con la programación de la operación)
<b>DEMANDA DE PASAJEROS:</b>	----- aproximada
<b>TERMINAL PRINCIPAL:</b>	TP Los Naranjos – parada programada
<b>TERMINAL SECUNDARIO:</b>	TS Terminal Terrestre – retorno inmediato

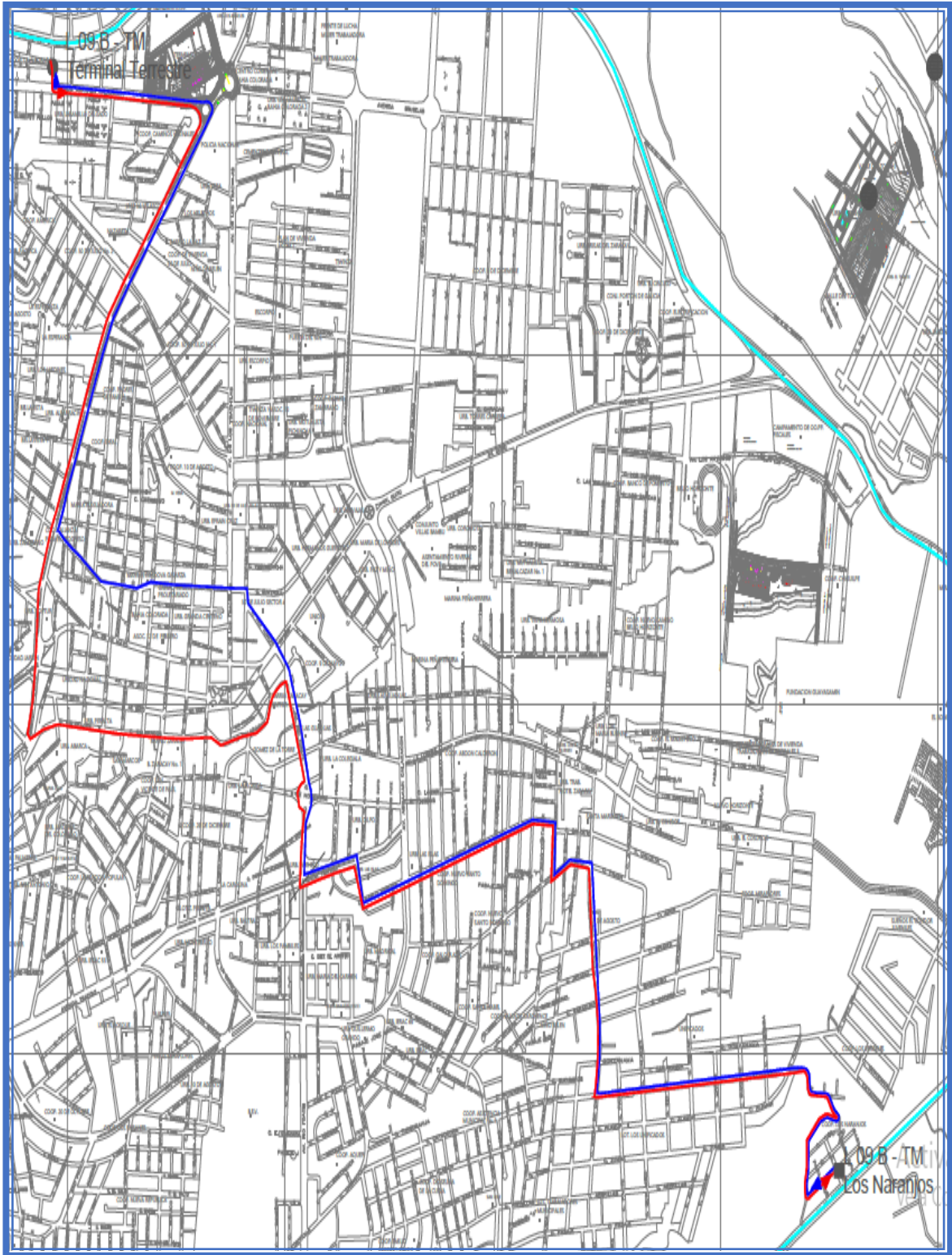
**ITINERARIO:**

Línea 09 Servicio B LOS NARANJOS – TERMINAL TERRESTRE	
IDA TP-TS	RETORNO TS-TP
CALLE "E" (LOS NARANJOS)	REDONDEL DE LA ALBORADA
CALLE "B" (LOS NARANJOS)	AV. ABRAHAM CALAZACÓN
CALLE "A" (LOS NARANJOS)	AV. ESMERALDAS
CALLE CATACOA (PRINCIPAL COOP. UNIFICADOS)	CALLE TIPUTINI
CALLE BAHÍA DE CARAQUEZ	CALLE LOJA
CALLE BENITO JUÁREZ	CALLE GALÁPAGOS
CALLE RUBÉN DARÍO	AV. RÍO TOACHI
CALLE PABLO NERUDA (COOP. NUEVO SANTO DOMINO)	AV. TSAFIQUI
CALLE S/N (LAS ISLAS)	CALLE S/N (LAS ISLAS)
AV. TSAFIQUI	CALLE PABLO NERUDA (COOP. NUEVO SANTO DOMINO)
RÍO TOACHI	CALLE RUBÉN DARÍO
CALLE COCANIGUAS	CALLE BENITO JUÁREZ
CALLE GUAYAQUIL	CALLE BAHÍA DE CARAQUEZ
AV. ESMERALDAS	CALLE CATACOA (PRINCIPAL COOP. UNIFICADOS)
AV. ABRAHAM CALAZACÓN	CALLE "A" (LOS NARANJOS)
REDONDEL DE LA ALBORADA	CALLE "B" (LOS NARANJOS)
	CALLE "E" (LOS NARANJOS)





**CROQUIS DEL ITINERARIO:**



**LÍNEA 10 Servicio A: CRISTO VIVE - UNIDAD EDUCATIVA KASAMA**

<b>OPERADORA:</b>	<b>TRANSMETRO - EJECUTRANS</b>
<b>HORARIO DE ATENCIÓN:</b>	05:27 a 20:42
<b>KILÓMETROS DE IDA:</b>	11.75 aproximado
<b>KILÓMETROS DE RETORNO:</b>	18 aproximado
<b>TIEMPO DE CICLO:</b>	108 MINUTOS
<b>INTERVALO APROXIMADO:</b>	16 MINUTOS
<b>VELOCIDAD OPERACIONAL:</b>	16,5 Km/h aproximada
<b>UNIDADES REQUERIDAS:</b>	7 (ajustable de conformidad con la programación de la operación.)
<b>DEMANDA DE PASAJEROS:</b>	5,509 (de acuerdo a los datos de la operadora)
<b>TERMINAL PRINCIPAL:</b>	TP Cristo Vive – parada programada
<b>TERMINAL SECUNDARIO:</b>	TS Unidad Educativa Kasama – retorno inmediato

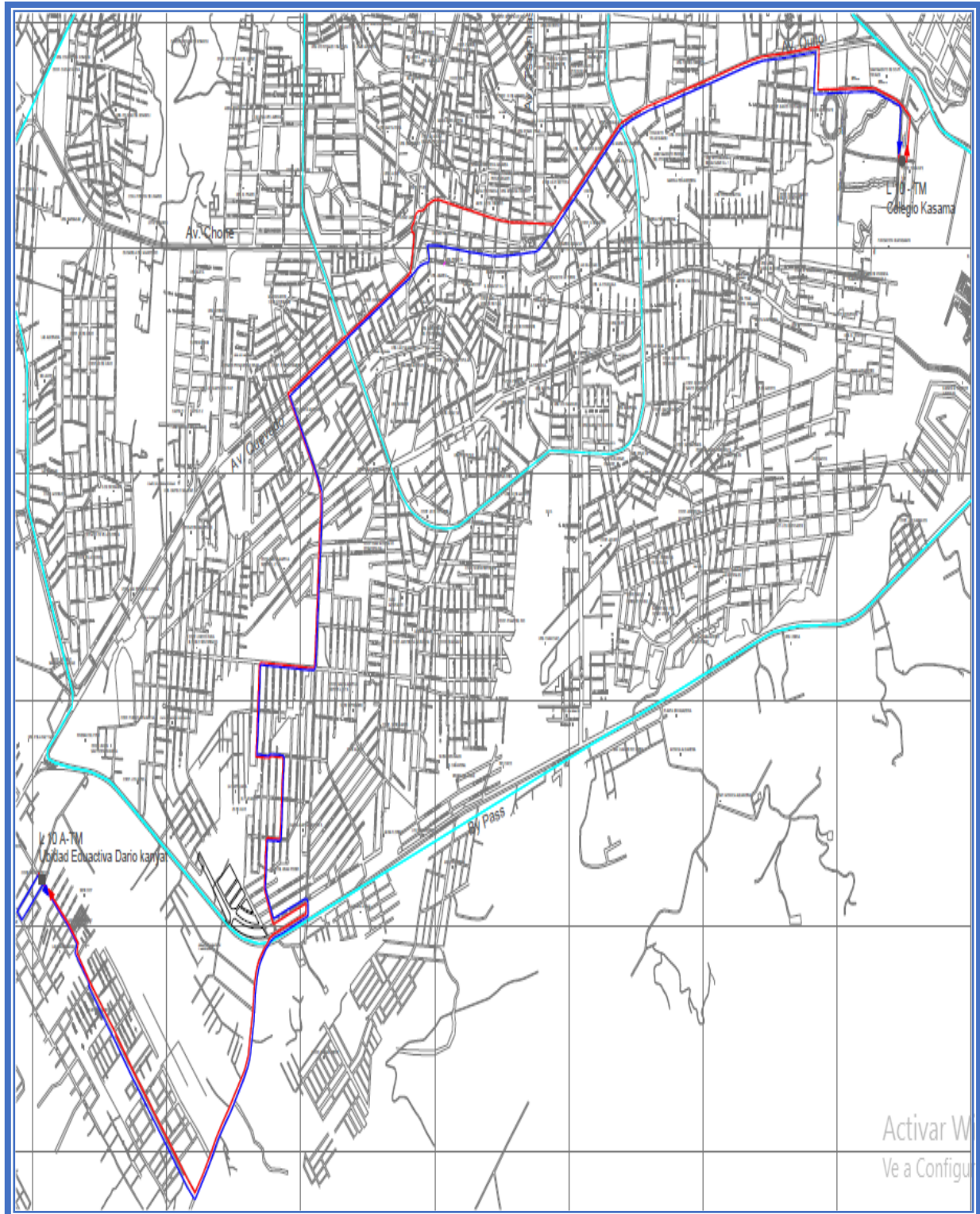
**ITINERARIO:**

Línea 10 Servicio A CRISTO VIVE - UNIDAD EDUCATIVA KASAMA	
IDA TP-TS	RETORNO TS-TP
SUBCENTRO DE SALUD "CRISTO VIVE"	CALLE 2 (UNIDAD EDUCATIVA KASAMA)
AV. LOS ANTURIOS (CRISTO VIVE)	AV. LOS ANTURIOS (UNIDAD EDUCATIVA KASAMA)
AV. CAMINO A BELLAVISTA	CALLE S/N (PARQUE DE LA JUVENTUD)
AV. DEL COOPERATIVISMO	AV. QUITO
AV. JACINTO CORTEZ JHAYYA	AV. 29 DE MAYO
CALLE JOSÉ JOAQUÍN OLMEDO	AV. QUEVEDO (SECTOR LA PEPSI)
CALLE GASPAR DE VILLAROEEL (JESÚS DEL GRAN PODER)	AV. JACINTO CORTEZ
CALLE ABELARDO MONCAYO	AV. DE LOS QUINCHES
CALLE ENRIQUE NOBOA	CALLE DOLORES VEINTIMILLA (LA CASTELLÁN)
CALLE NUMA POMPILIO LIONA	CALLE NUMA POMPILIO LIONA
CALLE DOLORES VEINTIMILLA (LA CASTELLÁN)	CALLE ENRIQUE NOBOA
AV. DE LOS QUINCHES	CALLE ABELARDO MONCAYO
AV. JACINTO CORTEZ	CALLE GASPAR DE VILLAROEEL (JESÚS DEL GRAN PODER)
AV. QUEVEDO (SECTOR LA PEPSI)	CALLE JOSÉ JOAQUÍN OLMEDO
CALLE GALÁPAGOS	AV. JACINTO CORTEZ JHAYYA
CALLE ORANZONAS	AV. DEL COOPERATIVISMO
AV. QUITO	AV. CAMINO A BELLAVISTA
CALLE S/N (PARQUE DE LA JUVENTUD)	AV. LOS ANTURIOS (CRISTO VIVE)
AV. LOS ANTURIOS (UNIDAD EDUCATIVA KASAMA)	SUBCENTRO DE SALUD "CRISTO VIVE"
CALLE A (UNIDAD EDUCATIVA KASAMA)	





**CROQUIS DEL ITINERARIO:**



**LÍNEA 10 Servicio B: LOS ARROYOS - UNIDAD EDUCATIVA KASAMA**

<b>OPERADORA:</b>	<b>TRANSMETRO - EJECUTTRANS</b>
<b>HORARIO DE ATENCIÓN:</b>	05:45 a 20:46
<b>KILÓMETROS DE IDA:</b>	11.75 aproximado
<b>KILÓMETROS DE RETORNO:</b>	12 aproximado
<b>TIEMPO DE CICLO:</b>	92 MINUTOS promedio
<b>INTERVALO APROXIMADO:</b>	16 MINUTOS
<b>VELOCIDAD OPERACIONAL:</b>	15,5 Km/h aproximada
<b>UNIDADES REQUERIDAS:</b>	6
<b>DEMANDA DE PASAJEROS:</b>	4.472 (de acuerdo a los datos de la operadora)
<b>TERMINAL PRINCIPAL:</b>	TP Unidad Educativa Kasama– parada programada
<b>TERMINAL SECUNDARIO:</b>	TS Los Arroyos – retorno inmediato (Tipo de recorrido circuito)

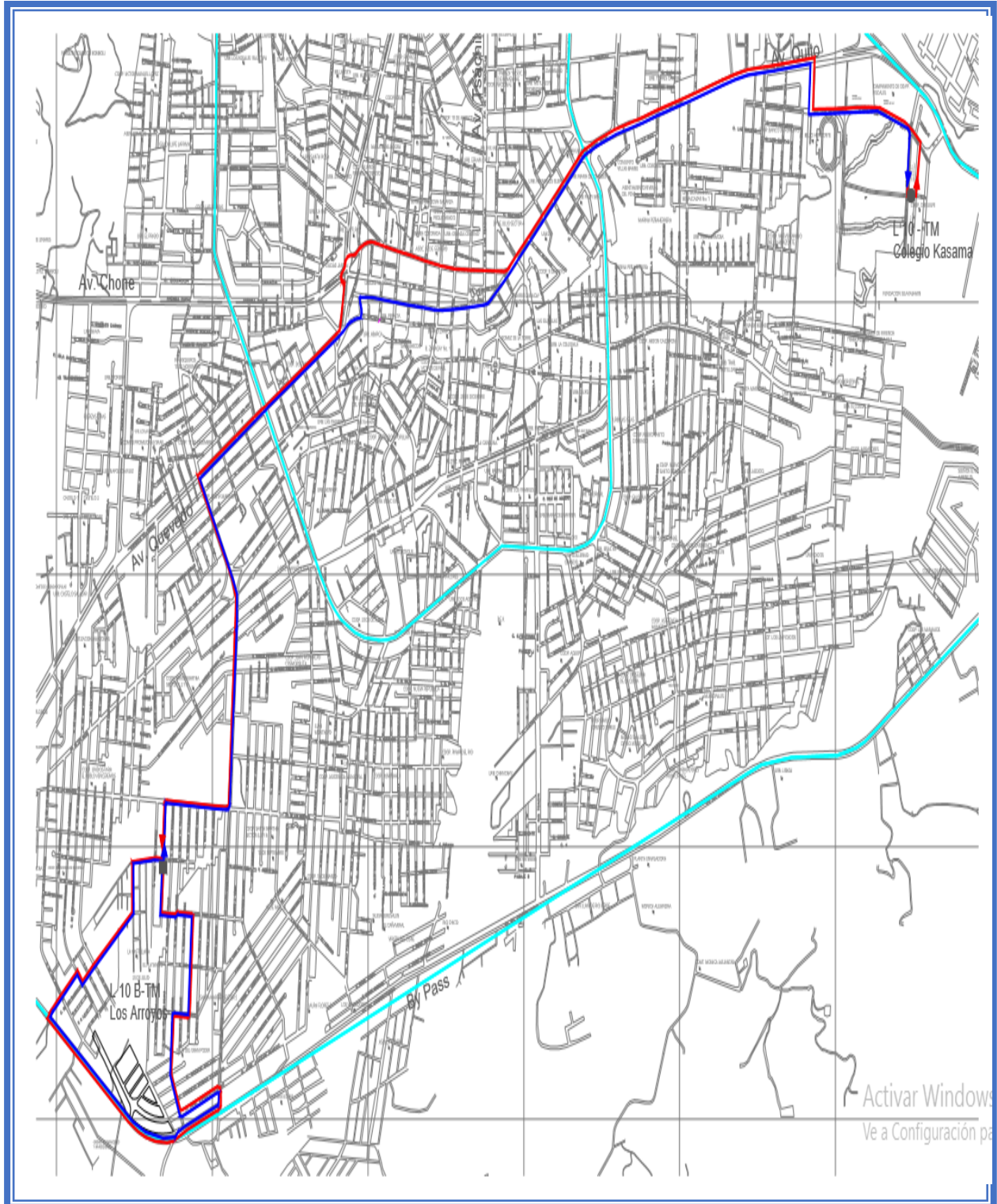
**ITINERARIO:**

Línea 10 Servicio B LOS ARROYOS - UNIDAD EDUCATIVA KASAMA	
IDA TP-TS	RETORNO TS-TP
CALLE 2 (UNIDAD EDUCATIVA KASAMA)	CALLE DOLORES VEINTIMILLA (LA CASTELLÁN)
AV. LOS ANTURIOS (UNIDAD EDUCATIVA KASAMA)	AV. DE LOS QUINCHES
CALLE S/N (PARQUE DE LA JUVENTUD)	AV. JACINTO CORTEZ
AV. QUITO	AV. QUEVEDO (SECTOR LA PEPSI)
AV. 29 DE MAYO	CALLE GALÁPAGOS
AV. QUEVEDO (SECTOR LA PEPSI)	CALLE ORANZONAS
AV. JACINTO CORTEZ	AV. QUITO
AV. DE LOS QUINCHES	CALLE S/N (PARQUE DE LA JUVENTUD)
CALLE DOLORES VEINTIMILLA (LA CASTELLÁN)	AV. LOS ANTURIOS (UNIDAD EDUCATIVA KASAMA)
CALLE JACINTO JIJÓN	CALLE A (UNIDAD EDUCATIVA KASAMA)
CALLE S/N (LA CASTELLANA)	CALLE 2 (UNIDAD EDUCATIVA KASAMA)
CALLE DE TLASCALAS	
CALLE DE LOS ATABASCON	
CALLE S/N (LOS ARROYOS)	
CALLE S/N (PAQUISA)	
AV. DEL COOPERATIVISMO	
AV. JACINTO CORTEZ JAYYA	
CALLE JOSÉ JOAQUÍN OLMEDO	
CALLE GASPAS DE VILLAROEL (JESÚS DEL GRAN PODER)	
CALLE ABELARDO MONCAYO	
CALLE ENRIQUE NOBOA	
CALLE NUMA POMPILIO LIONA	
CALLE DOLORES VEINTIMILLA (LA CASTELLÁN)	





**CROQUIS DEL ITINERARIO:**





**LÍNEA 11 Servicio A1: EL PROLETARIADO - HOSPITAL GUSTAVO DOMÍNGUEZ**

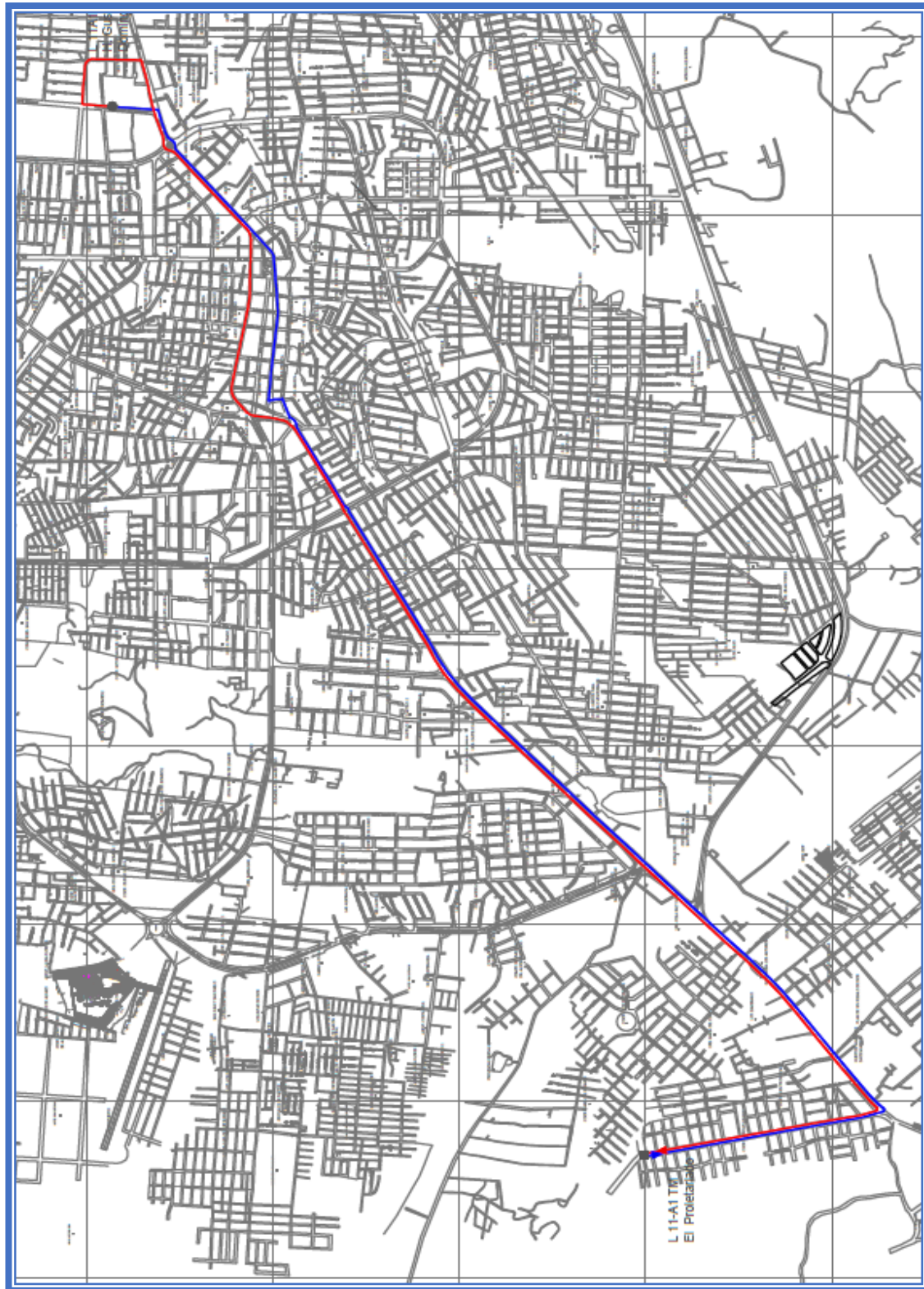
<b>OPERADORA:</b>	<b>TRANSMETRO - EJECUTTRANS</b>
<b>HORARIO DE ATENCIÓN:</b>	05:37 a 22:00
<b>KILÓMETROS DE IDA:</b>	8.70 aproximado
<b>KILÓMETROS DE RETORNO:</b>	9.49 aproximado
<b>TIEMPO DE CICLO:</b>	<b>84 MINUTOS</b> promedio
<b>INTERVALO APROXIMADO:</b>	12 MINUTOS
<b>VELOCIDAD OPERACIONAL:</b>	13 Km/h aproximada
<b>UNIDADES REQUERIDAS:</b>	4 (ajustable de conformidad con la programación de la operación.)
<b>DEMANDA DE PASAJEROS:</b>	6,105 (de acuerdo a los datos de la operadora)
<b>TERMINAL PRINCIPAL:</b>	TP El Proletariado – parada programada
<b>TERMINAL SECUNDARIO:</b>	TS Hospital Gustavo Domínguez – retorno inmediato

**ITINERARIO:**

Línea 11 Servicio A1 EL PROLETARIADO - HOSPITAL GUSTAVO DOMÍNGUEZ	
IDA TP-TS	RETORNO TS-TP
AV. CORONEL EDMUNDO ANDRADE (COOP. EL PROLETARIADO)	AV. DE LAS DELICIAS (HOSPITAL REGIONAL)
AV. QUEVEDO	CALLE RÍO ZAMORA
CALLE GALÁPAGOS	CALLE RÍO YAMBOYA
AV. DE LAS ORANZONAS	AV. QUITO
AV. QUITO	AV. 29 DE MAYO
AV. DE LAS DELICIAS (HOSPITAL REGIONAL)	AV. QUEVEDO
	AV. CORONEL EDMUNDO ANDRADE (COOP. EL PROLETARIADO)



**CROQUIS DEL ITINERARIO:**



**LÍNEA 11 Servicio A2: EL PROLETARIADO – TERMINAL TERRESTRE**

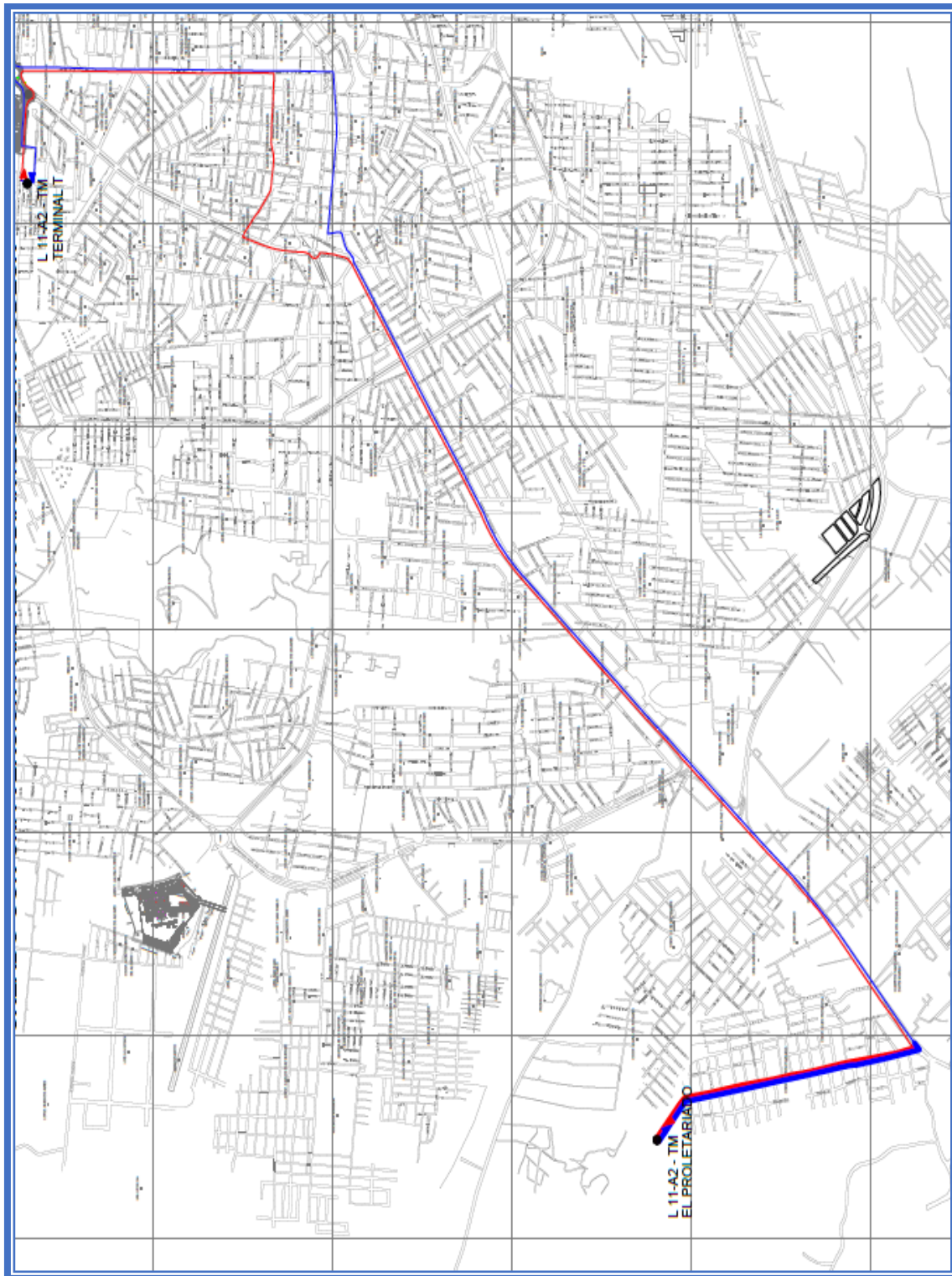
<b>OPERADORA:</b>	<b>TRANSMETRO - EJECUTTRANS</b>
<b>HORARIO DE ATENCIÓN:</b>	06:00 a 19:23
<b>KILÓMETROS DE IDA:</b>	10.20 aproximado
<b>KILÓMETROS DE RETORNO:</b>	9.99 aproximado
<b>TIEMPO DE CICLO:</b>	<b>84 MINUTOS</b> promedio
<b>INTERVALO APROXIMADO:</b>	<b>24 MINUTOS</b>
<b>VELOCIDAD OPERACIONAL:</b>	14 Km/h aproximada
<b>UNIDADES REQUERIDAS:</b>	3 (ajustable de conformidad con la programación de la operación.)
<b>DEMANDA DE PASAJEROS:</b>	----
<b>TERMINAL PRINCIPAL:</b>	TP El Proletariado – parada programada
<b>TERMINAL SECUNDARIO:</b>	TS Terminal Terrestre – retorno inmediato

Línea 11 Servicio A2 EL PROLETARIADO - TERMINAL TERRESTRE	
IDA TP-TS	RETORNO TS-TP
AV. CORONEL EDMUNDO ANDRADE (COOP. EL PROLETARIADO)	AV. ABRAHAM CALAZACÓN
AV. QUEVEDO	REDONDEL T. TERRESTRE
CALLE GALÁPAGOS	AV. DE LOS TSÁCHILAS
AV. DE LAS ORANZONAS	AV. 29 DE MAYO
AV. QUITO	AV. QUEVEDO
AV. DE LOS TSÁCHILAS	AV. CORONEL EDMUNDO ANDRADE (COOP. EL PROLETARIADO)
REDONDEL T. TERRESTRE	
AV. ABRAHAM CALAZACÓN	
CALLES S/N	
HUMBERTO FIALLOS	
ALFREDO PEREZ CH.	





**CROQUIS DEL ITINERARIO:**



**LÍNEA 11 Servicio B: COOP. MARÍA DEL ROSARIO - HOSPITAL GUSTAVO DOMÍNGUEZ**

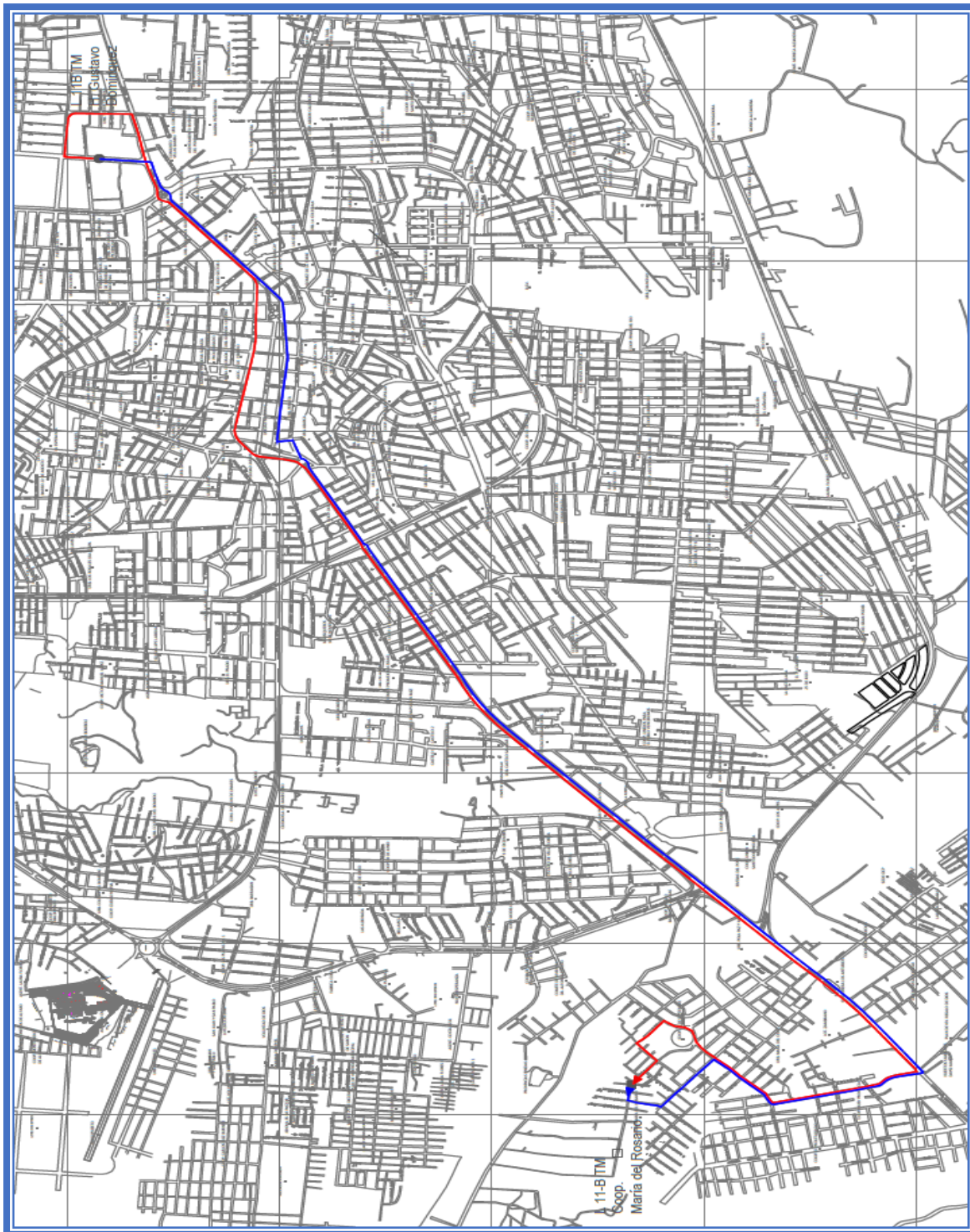
<b>OPERADORA:</b>	<b>TRANSMETRO</b>
<b>HORARIO DE ATENCIÓN:</b>	05:43 a 20:31
<b>KILÓMETROS DE IDA:</b>	8.91 aproximado
<b>KILÓMETROS DE RETORNO:</b>	9.72 aproximado
<b>TIEMPO DE CICLO</b>	84 MINUTOS promedio
<b>INTERVALO APROXIMADO:</b>	12 MINUTOS
<b>VELOCIDAD OPERACIONAL</b>	13 Km/h aproximada
<b>UNIDADES REQUERIDAS:</b>	7
<b>DEMANDA DE PASAJEROS:</b>	3,306 (de acuerdo a los datos de la operadora)
<b>TERMINAL PRINCIPAL:</b>	TP Coop. María del Rosario – parada programada
<b>TERMINAL SECUNDARIO:</b>	TS Hospital Gustavo Domínguez – retorno inmediato

**ITINERARIO:**

Línea 11 Servicio B COOP. MARÍA DEL ROSARIO - HOSPITAL GUSTAVO DOMÍNGUEZ	
IDA TP-TS	RETORNO TS-TP
CALLE "G" (COOP. MARÍA DEL ROSARIO)	AV. DE LAS DELICIAS (HOSPITAL REGIONAL)
AV. PRINCIPAL "2" (COOP. 15 DE SEPTIEMBRE)	CALLE RÍO ZAMORA
AVENIDA "7" (NUEVAS PROVINCIAS)	CALLE RÍO YAMBOYA
AV. QUEVEDO	AV. QUITO
CALLE GALÁPAGOS	AV. 29 DE MAYO
AV. DE LAS ORANZONAS	AV. QUEVEDO
AV. QUITO	AVENIDA "7" (NUEVAS PROVINCIAS)
AV. DE LAS DELICIAS (HOSPITAL REGIONAL)	AV. PRINCIPAL "2" (15 DE SEPTIEMBRE)
	CALLE "G" (COOP. MARÍA DEL ROSARIO)



**CROQUIS DEL ITINERARIO:**





**LÍNEA 11 Servicio C: CAMINO AL POSTE “PROVINCIAS UNIDAS” - HOSPITAL GUSTAVO DOMÍNGUEZ**

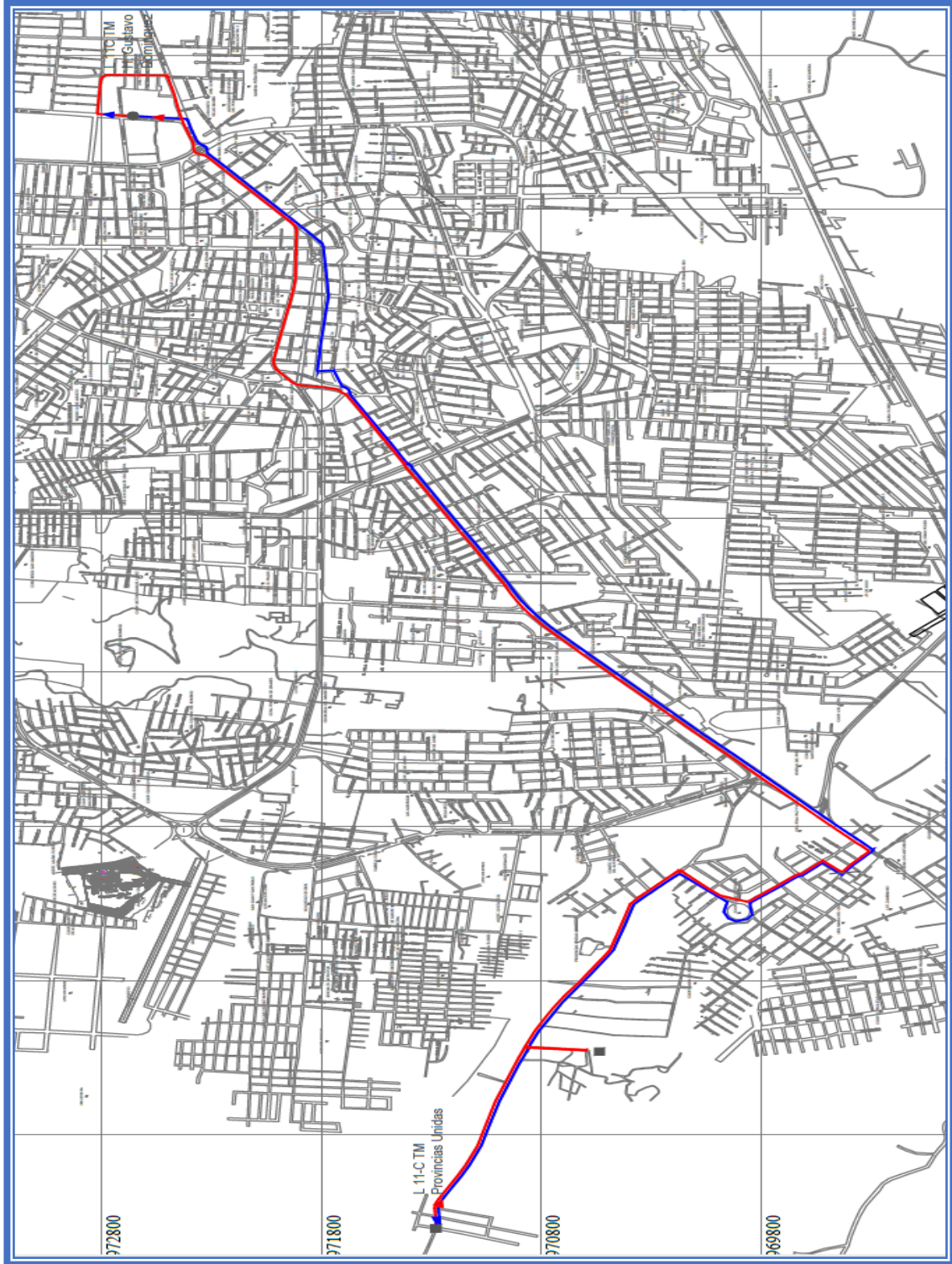
<b>OPERADORA:</b>	<b>TRANSMETRO - EJECUTTRANS</b>
<b>HORARIO DE ATENCIÓN:</b>	05:47 a 19:20
<b>KILÓMETROS DE IDA:</b>	11.67aproximado
<b>KILÓMETROS DE RETORNO:</b>	12.52 aproximado
<b>TIEMPO DE CICLO:</b>	84 MINUTOS promedio
<b>INTERVALO APROXIMADO:</b>	36 MINUTOS
<b>VELOCIDAD OPERACIONAL:</b>	17 Km/h aproximada
<b>UNIDADES REQUERIDAS:</b>	3
<b>DEMANDA DE PASAJEROS:</b>	1,678 (de acuerdo a los datos de la operadora)
<b>TERMINAL PRINCIPAL:</b>	TP Camino al Poste “Provincias Unidas” – parada programada
<b>TERMINAL SECUNDARIO:</b>	TS Hospital Gustavo Domínguez – retorno inmediato

**ITINERARIO:**

Línea 11 Servicio C CAMINO AL POSTE “PROVINCIAS UNIDAS” - HOSPITAL GUSTAVO DOMÍNGUEZ	
IDA TP-TS	RETORNO TS-TP
CALLE CAMINO AL POSTE (AL POSTE – 6 DE ENERO)	AV. DE LAS DELICIAS (HOSPITAL REGIONAL)
AV. PRINCIPAL “2” (COOP. 15 DE SEPTIEMBRE)	CALLE RÍO ZAMORA
AV. PRINCIPAL (COOP. 15 DE SEPTIEMBRE)	CALLE RÍO YAMBOYA
AV. L (COOP. 15 DE SEPTIEMBRE)	AV. QUITO
CALLE “G” (COOP. 15 DE SEPTIEMBRE)	AV. 29 DE MAYO
AV. QUEVEDO	CALLE “G” (COOP. 15 DE SEPTIEMBRE)
CALLE GALÁPAGOS	AV. L (COOP. 15 DE SEPTIEMBRE)
AV. DE LAS ORANZONAS	AV. PRINCIPAL (COOP. 15 DE SEPTIEMBRE)
AV. QUITO	AV. PRINCIPAL “2” (COOP. 15 DE SEPTIEMBRE)
AV. DE LAS DELICIAS (HOSPITAL REGIONAL)	CALLE CAMINO AL POSTE (EL POSTE)



**CROQUIS DEL ITINERARIO:**



**LÍNEA 16 Servicio A-B: CHIGUILPE / MAYA MONCAYO – TERMINAL TERRESTRE**

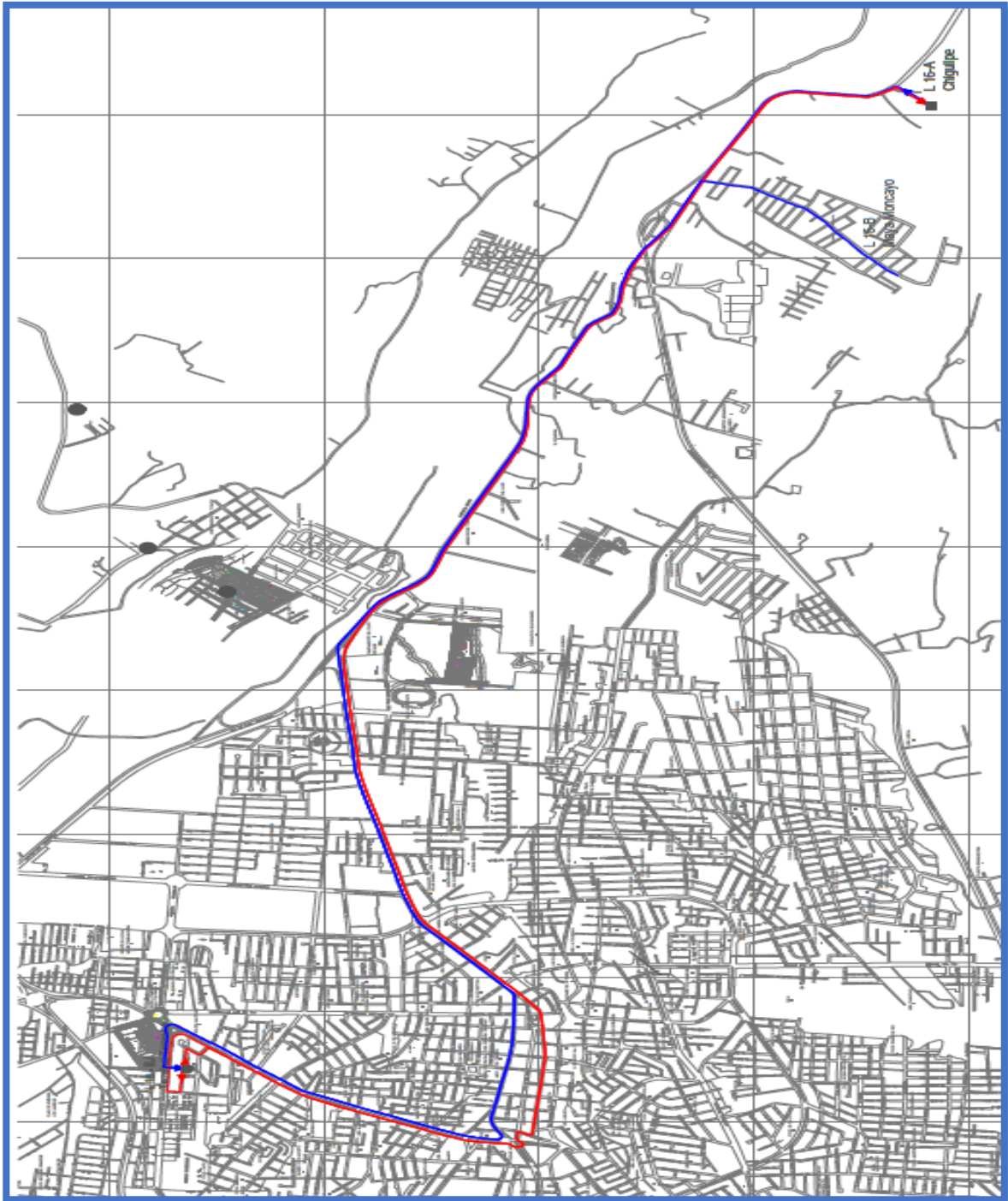
<b>OPERADORA:</b>	<b>EJECUTTRANS - TRANSMETRO</b>
<b>HORARIO DE ATENCIÓN:</b>	05:44 a 20:37
<b>KILÓMETROS DE IDA:</b>	11.04 aproximado
<b>KILÓMETROS DE RETORNO:</b>	11.09 aproximado
<b>TIEMPO DE CICLO:</b>	88 MINUTOS promedio
<b>INTERVALO APROXIMADO:</b>	8 MINUTOS
<b>VELOCIDAD OPERACIONAL:</b>	15 Km/h aproximada
<b>UNIDADES REQUERIDAS:</b>	11 unidades
<b>DEMANDA DE PASAJEROS:</b>	5390 (de acuerdo a los datos de la operadora)
<b>TERMINAL PRINCIPAL:</b>	TP Chiguilpe / Maya Moncayo – parada programada
<b>TERMINAL SECUNDARIO:</b>	TS Terminal Terrestre – retorno inmediato

**ITINERARIO:**

<b>Línea 16 Servicio A-B CHIGUILPE/ MAYA MONCAYO – TERMINAL TERRESTRE</b>	
<b>IDA TP-TS</b>	<b>RETORNO TS-TP</b>
CALLE S/N (BATALLÓN MONTUFAR) / CALLE S/N (MAYA MONCAYO)	CALLE HUMBERTO FIALLOS
VÍA A QUITO (CHIGUILPE)	CALLE ALFREDO PÉREZ
AV. QUITO	AV. ESMERALDAS
AV. 29 DE MAYO	REDONDEL INDIO COLORADO
REDONDEL INDIO COLORADO	AV. 3 DE JULIO
AV. ESMERALDAS	CALLE SAN MIGUEL
AV. ABRAHAM CALAZACÓN	AV. QUITO
CALLE ARTURO NOÉ	VÍA A QUITO (CHIGUILPE)
	CALLE S/N (BATALLÓN MONTUFAR) / CALLE S/N (MAYA MONCAYO)



**CROQUIS DEL ITINERARIO:**



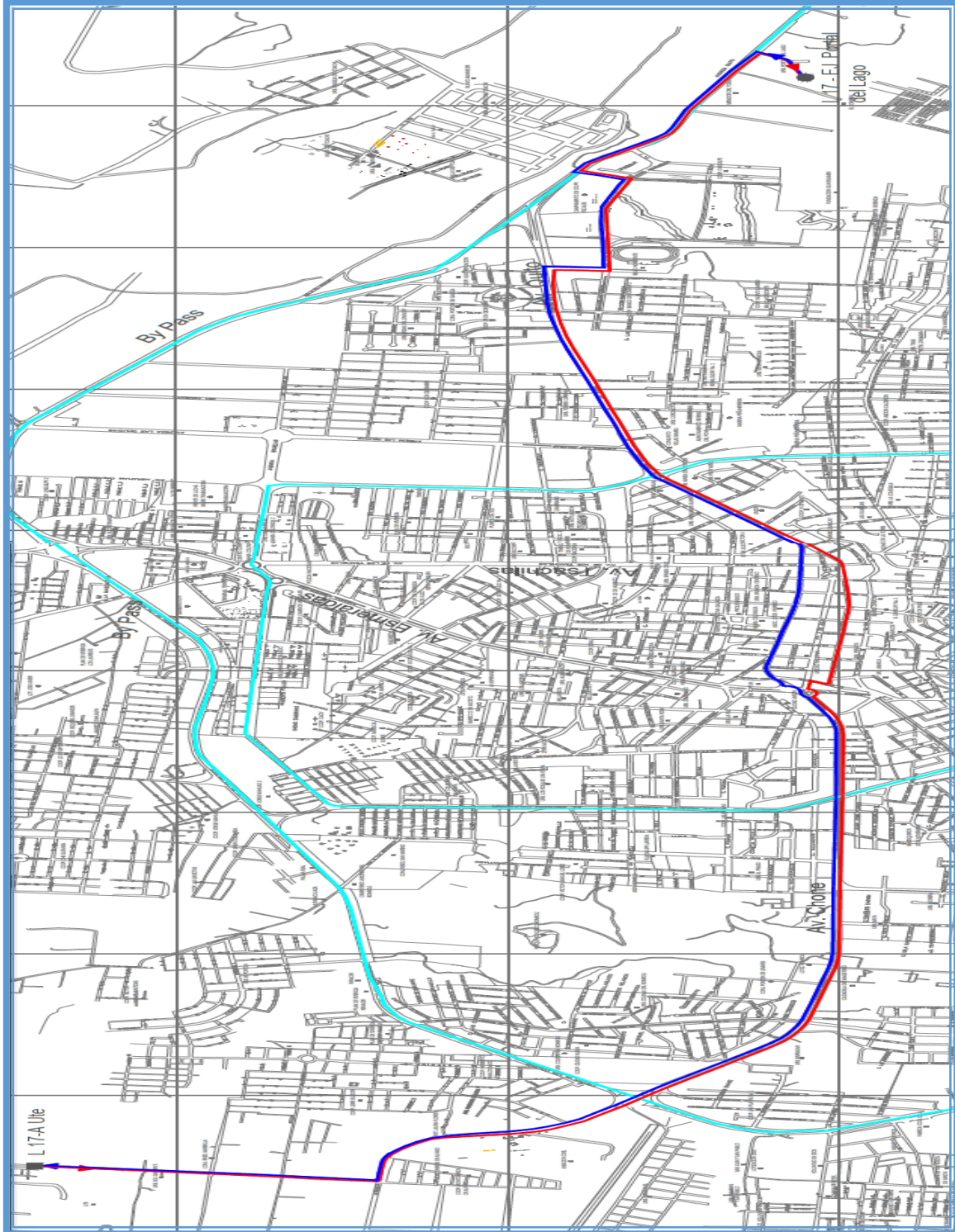
**LÍNEA 17 Servicio A: AVENIDA ITALIA “UTE” - PORTAL DEL LAGO**

<b>OPERADORA:</b>	<b>EJECUTTRANS</b>
<b>HORARIO DE ATENCIÓN:</b>	05:40 a 23:30 (solicitud de los estudiantes del Instituto Tecnológico Tsáchila)
<b>KILÓMETROS DE IDA:</b>	10.74 aproximado
<b>KILÓMETROS DE RETORNO:</b>	10.79 aproximado
<b>TIEMPO DE CICLO:</b>	92 MINUTOS promedio
<b>INTERVALO APROXIMADO:</b>	12 MINUTOS (ajustable de conformidad con la programación de la operación y la demanda)
<b>VELOCIDAD OPERACIONAL:</b>	18 Km/h aproximada
<b>UNIDADES REQUERIDAS:</b>	8 (ajustable de conformidad con la programación de la operación)
<b>DEMANDA DE PASAJEROS:</b>	4,373 aproximada
<b>TERMINAL PRINCIPAL:</b>	TP Avenida Italia “UTE” – parada programada
<b>TERMINAL SECUNDARIO:</b>	TS Portal del Lago – retorno inmediato

**ITINERARIO:**

<b>Línea 17 Servicio A AVENIDA ITALIA “UTE” - PORTAL DEL LAGO</b>	
<b>IDA TP-TS</b>	<b>RETORNO TS-TP</b>
CALLE S/N (PORTAL DEL LAGO)	AVENIDA ITALIA (UTE)
VIA QUITO	AV. CHONE
CALLE 2 (COOP. CHIGUILPE – UNIDAD EDUCATIVA KASAMA)	AV. 3 DE JULIO
AV. DE LOS ANTURIOS	CALLE SAN MIGUEL
CALLE S/N (PARQUE DE LA JUVENTUD)	AV. QUITO
AV. QUITO	CALLE S/N (PARQUE DE LA JUVENTUD)
AV. 29 DE MAYO	AV. DE LOS ANTURIOS
AV. CHONE	CALLE 2 (COOP. CHIGUILPE – UNIDAD EDUCATIVA KASAMA)
AVENIDA ITALIA (UTE)	VÍA QUITO
	CALLE S/N (PORTAL DEL LAGO)

**CROQUIS DEL ITINERARIO:**





**LÍNEA 17 Servicio B: MONTONEROS - PORTAL DEL LAGO**

<b>OPERADORA:</b>	<b>EJECUTTRANS</b>
<b>HORARIO DE ATENCIÓN:</b>	05:30 a 20:30 (convalidado y acordado con los dirigentes barriales con documento de compromiso)
<b>KILÓMETROS DE IDA:</b>	10.75 aproximado
<b>KILÓMETROS DE RETORNO:</b>	10.80 aproximado
<b>TIEMPO DE CICLO:</b>	92 MINUTOS promedio
<b>INTERVALO APROXIMADO:</b>	12 MINUTOS (ajustable de conformidad con la programación de la operación y la demanda)
<b>VELOCIDAD OPERACIONAL:</b>	18 Km/h aproximada
<b>UNIDADES REQUERIDAS:</b>	7 (ajustable de conformidad con la programación de la operación)
<b>DEMANDA DE PASAJEROS:</b>	3,797 aproximada
<b>TERMINAL PRINCIPAL:</b>	TP Montoneros – parada programada
<b>TERMINAL SECUNDARIO:</b>	TS Portal del Lago – retorno inmediato

**ITINERARIO:**

<b>Línea 17 Servicio B MONTONEROS - PORTAL DEL LAGO</b>	
<b>IDA TP-TS</b>	<b>RETORNO TS-TP</b>
CALLE S/N (PORTAL DEL LAGO)	VÍA CHONE Km 5
VÍA QUITO	AV. CHONE
CALLE 2 (COOP. CHIGUILPE – UNIDAD EDUCATIVA KASAMA)	AV. 3 DE JULIO
AV. DE LOS ANTURIOS	CALLE SAN MIGUEL
CALLE S/N (PARQUE DE LA JUVENTUD)	AV. QUITO
AV. QUITO	CALLE S/N (PARQUE DE LA JUVENTUD)
AV. 29 DE MAYO	AV. DE LOS ANTURIOS
AV. CHONE	CALLE 2 (COOP. CHIGUILPE – UNIDAD EDUCATIVA KASAMA)
VÍA CHONE Km 5	VÍA QUITO
	CALLE S/N (PORTAL DEL LAGO)

**CROQUIS DEL ITINERARIO:**



**LÍNEA 18 Servicio A: QUEVEDO Km 8 - TERMINAL TERRESTRE**

<b>OPERADORA:</b>	<b>EJECUTTRANS - TRANSMETRO</b>
<b>HORARIO DE ATENCIÓN:</b>	05:28 a 22:03 (convalidado y acordado con los dirigentes barriales con documento de compromiso)
<b>KILÓMETROS DE IDA:</b>	11.82 aproximado
<b>KILÓMETROS DE RETORNO:</b>	11.79 aproximado
<b>TIEMPO DE CICLO:</b>	83 MINUTOS promedio
<b>INTERVALO APROXIMADO:</b>	12 MINUTOS
<b>VELOCIDAD OPERACIONAL:</b>	17 Km/h aproximada
<b>UNIDADES REQUERIDAS:</b>	7
<b>DEMANDA DE PASAJEROS:</b>	15,499 (de acuerdo a los datos de la operadora)
<b>TERMINAL PRINCIPAL:</b>	TP Quevedo Km 8 – parada programada
<b>TERMINAL SECUNDARIO:</b>	TS Terminal Terrestre – retorno inmediato

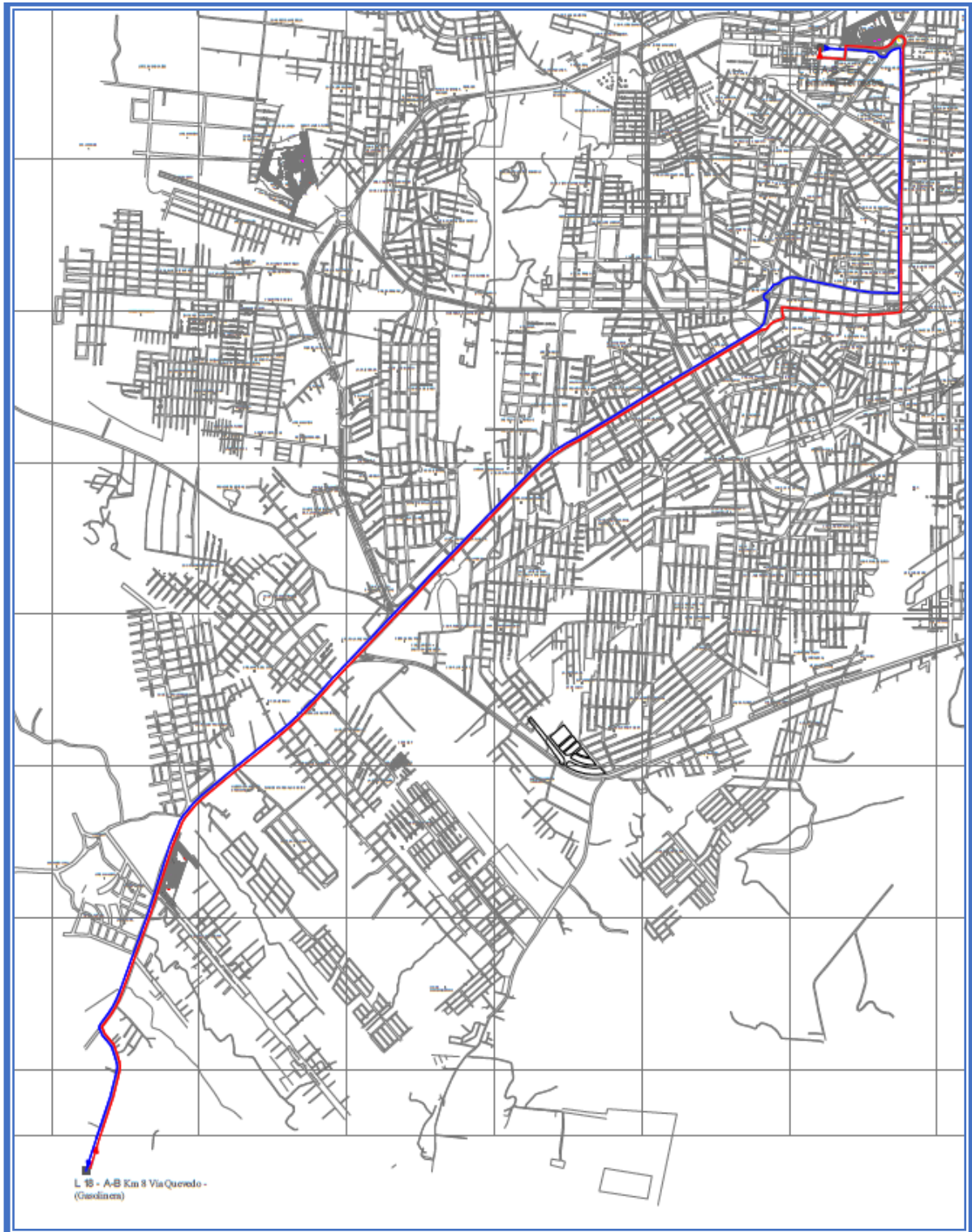
**ITINERARIO:**

<b>Línea 18 Servicio A QUEVEDO (Km 8 – GASOLINERA) - TERMINAL TERRESTRE</b>	
<b>IDA TP-TS</b>	<b>RETORNO TS-TP</b>
Km 8 VÍA QUEVEDO	AV. ABRAHAM CALAZACÓN
Km7 VÍA A LA REFORMA - LA COMUNA	REDONDEL T. TERRESTRE
AV. QUEVEDO	AV. DE LOS TSÁCHILAS
CALLE GALÁPAGOS	AV. 29 DE MAYO
CALLE DE LAS ORANZONAS	AV. QUEVEDO
AV. QUITO	CALLE S/N (Km 8 – GASOLINERA)
AV. DE LOS TSÁCHILAS	Km7 VÍA A LA REFORMA - LA COMUNA
REDONDEL T. TERRESTRE	Km 8 VÍA QUEVEDO
AV. ABRAHAM CALAZACÓN	
CALLES S/N	
HUMBERTO FIALLOS	
ALFREDO PEREZ CH.	





**CROQUIS DEL ITINERARIO:**



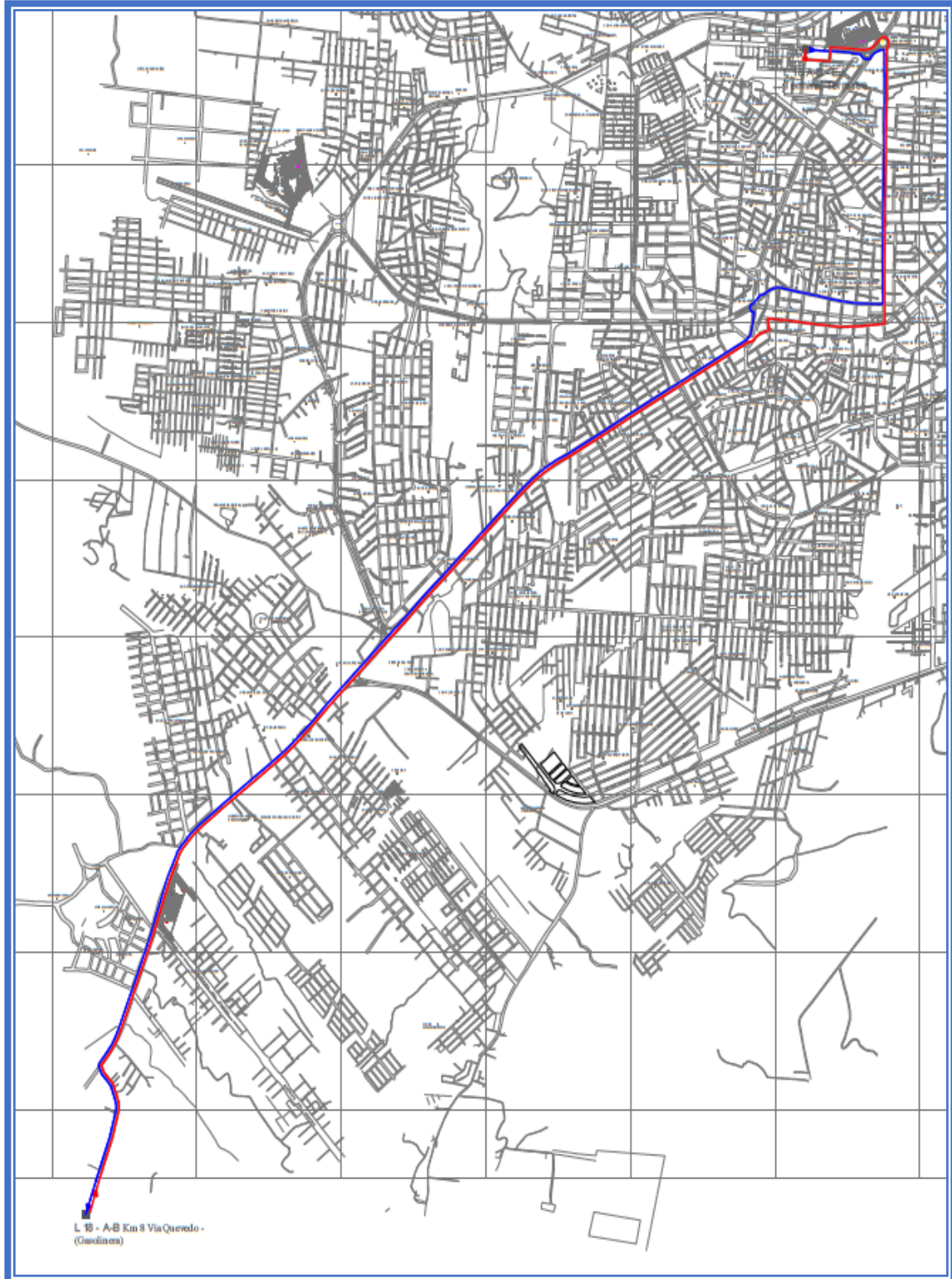
**LÍNEA 18 Servicio B: QUEVEDO Km 8 - TERMINAL TERRESTRE**

<b>OPERADORA:</b>	<b>EJECUTTRANS - TRANSMETRO</b>
<b>HORARIO DE ATENCIÓN:</b>	05:20 a 20:31
<b>KILÓMETROS DE IDA:</b>	11.82 aproximado
<b>KILÓMETROS DE RETORNO:</b>	11.79 aproximado
<b>TIEMPO DE CICLO:</b>	83 MINUTOS promedio
<b>INTERVALO APROXIMADO:</b>	12 MINUTOS
<b>VELOCIDAD OPERACIONAL:</b>	17 Km/h aproximada
<b>UNIDADES REQUERIDAS:</b>	7
<b>DEMANDA DE PASAJEROS:</b>	15,499 (de acuerdo a los datos de la operadora)
<b>TERMINAL PRINCIPAL:</b>	TP Quevedo Km 8 – parada programada
<b>TERMINAL SECUNDARIO:</b>	TS Terminal Terrestre – retorno inmediato

**ITINERARIO:**

<b>Línea 18 Servicio B QUEVEDO (Km 8 – GASOLINERA) - TERMINAL TERRESTRE</b>	
<b>IDA TP-TS</b>	<b>RETORNO TS-TP</b>
Km 8 VÍA QUEVEDO	AV. ABRAHAM CALAZACÓN
Km7 VÍA A LA REFORMA - LA COMUNA	REDONDEL T. TERRESTRE
AV. QUEVEDO	AV. DE LOS TSÁCHILAS
CALLE GALÁPAGOS	AV. 29 DE MAYO
CALLE DE LAS ORANZONAS	AV. QUEVEDO
AV. QUITO	CALLE S/N (Km 8 – GASOLINERA)
AV. DE LOS TSÁCHILAS	Km7 VÍA A LA REFORMA - LA COMUNA
REDONDEL T. TERRESTRE	Km 8 VÍA QUEVEDO
AV. ABRAHAM CALAZACÓN	
CALLES S/N	
HUMBERTO FIALLOS	
ALFREDO PEREZ CH.	

**CROQUIS DEL ITINERARIO:**





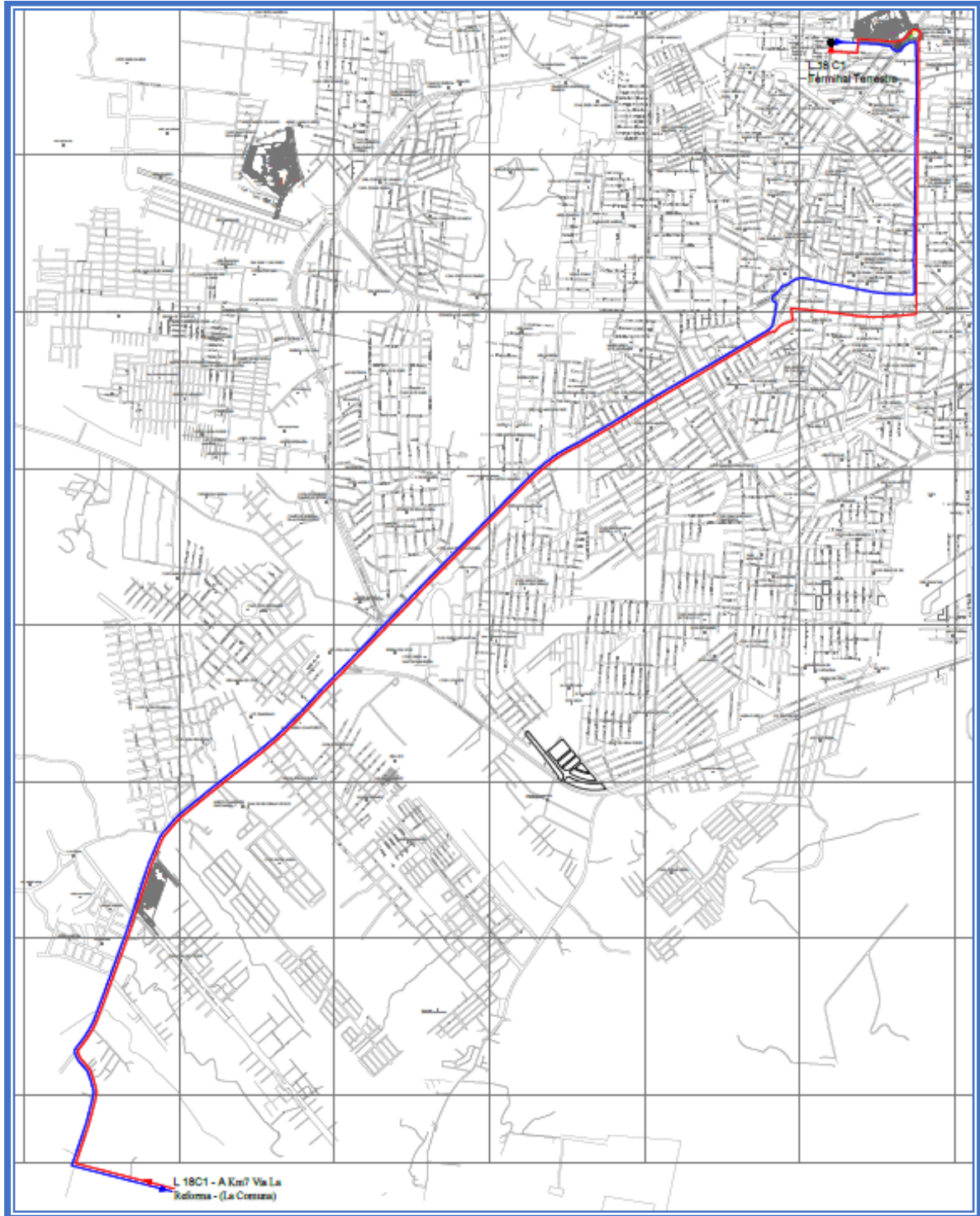
**LÍNEA 18 Servicio C1: QUEVEDO Km 7 - TERMINAL TERRESTRE**

<b>OPERADORA:</b>	<b>TRANSMETRO - EJECUTTRANS</b>
<b>HORARIO DE ATENCIÓN:</b>	06:24 a 19:32
<b>KILÓMETROS DE IDA:</b>	11.64 aproximado
<b>KILÓMETROS DE RETORNO:</b>	11.45 aproximado
<b>TIEMPO DE CICLO:</b>	84 MINUTOS promedio
<b>INTERVALO APROXIMADO:</b>	36 MINUTOS
<b>VELOCIDAD OPERACIONAL:</b>	16 Km/h aproximada
<b>UNIDADES REQUERIDAS:</b>	2
<b>DEMANDA DE PASAJEROS:</b>	----
<b>TERMINAL PRINCIPAL:</b>	TP Quevedo Km 7 – parada programada
<b>TERMINAL SECUNDARIO:</b>	TS Terminal Terrestre – retorno inmediato

**ITINERARIO:**

<b>Línea 18 Servicio C1 QUEVEDO Km 7 - TERMINAL TERRESTRE</b>	
<b>IDA TP-TS</b>	<b>RETORNO TS-TP</b>
Km7 VÍA A LA REFORMA - LA COMUNA	AV. ABRAHAM CALAZACÓN
AV. QUEVEDO	REDONDEL T. TERRESTRE
CALLE GALÁPAGOS	AV. DE LOS TSÁCHILAS
CALLE DE LAS ORANZONAS	AV. 29 DE MAYO
AV. QUITO	AV. QUEVEDO
AV. DE LOS TSÁCHILAS	CALLE S/N (Km 8 – GASOLINERA)
REDONDEL T. TERRESTRE	Km7 VÍA A LA REFORMA - LA COMUNA
AV. ABRAHAM CALAZACÓN	
CALLES S/N	
HUMBERTO FIALLOS	
ALFREDO PEREZ CH.	

**CROQUIS DEL ITINERARIO:**



**LÍNEA 18 Servicio C2: QUEVEDO Km 7 - HOSPITAL GUSTAVO DOMINGUEZ**

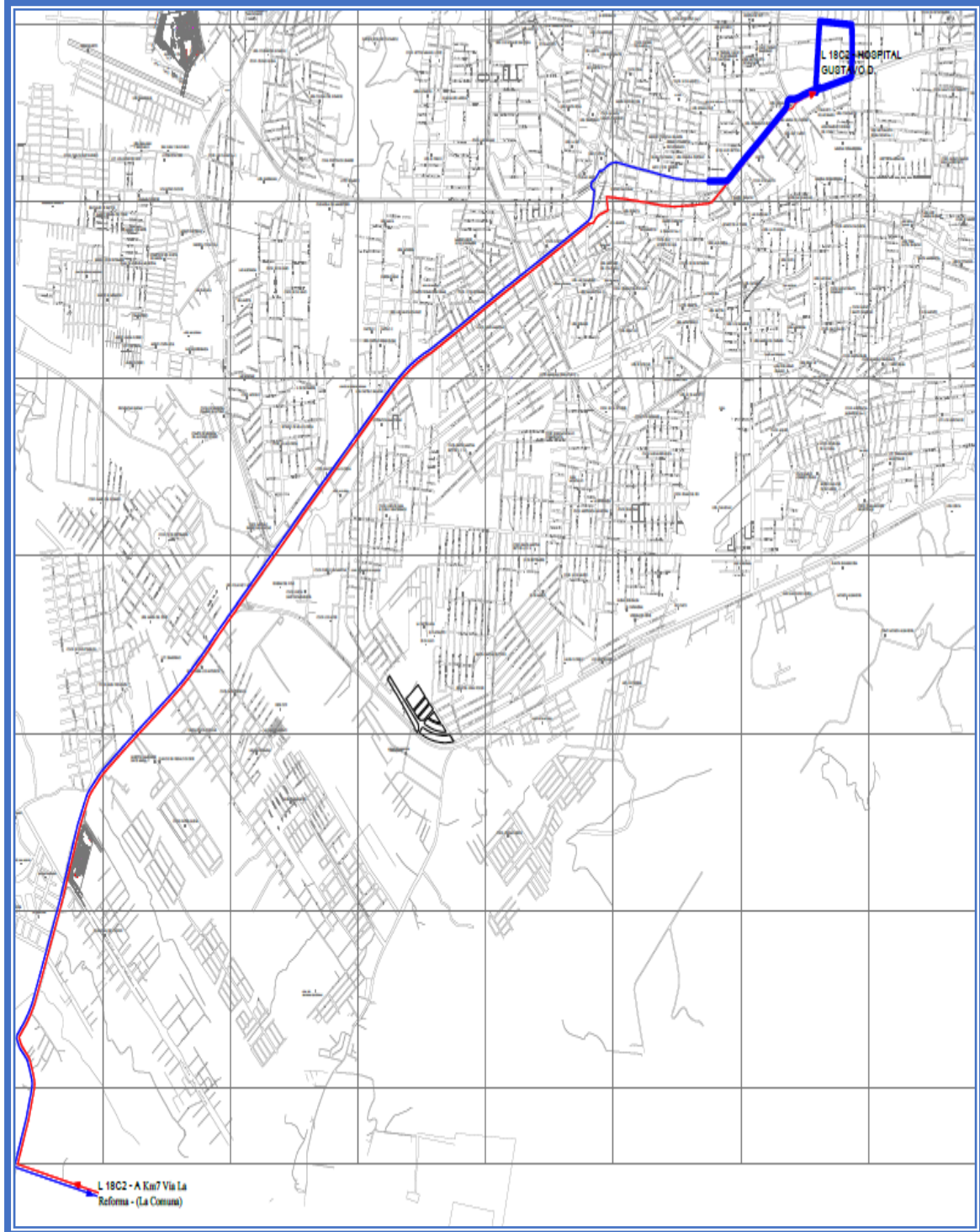
<b>OPERADORA:</b>	<b>TRANSMETRO - EJECUTTRANS</b>
<b>HORARIO DE ATENCIÓN:</b>	06:12 a 20:22
<b>KILÓMETROS DE IDA:</b>	10.14 aproximado
<b>KILÓMETROS DE RETORNO:</b>	11.55 aproximado
<b>TIEMPO DE CICLO:</b>	84 MINUTOS promedio
<b>INTERVALO APROXIMADO:</b>	36 MINUTOS
<b>VELOCIDAD OPERACIONAL:</b>	15 Km/h aproximada
<b>UNIDADES REQUERIDAS:</b>	2
<b>DEMANDA DE PASAJEROS:</b>	----
<b>TERMINAL PRINCIPAL:</b>	TP Quevedo Km 7 – parada programada
<b>TERMINAL SECUNDARIO:</b>	Hospital Gustavo Domínguez – retorno inmediato

Línea 18 Servicio C2 KM 7 VIA QUEVEDO - HOSPITAL GUSTAVO DOMÍNGUEZ	
IDA TP-TS	RETORNO TS-TP
Km7 VÍA A LA REFORMA - LA COMUNA	AV. DE LAS DELICIAS (HOSPITAL REGIONAL)
AV. QUEVEDO	CALLE RÍO ZAMORA
CALLE GALÁPAGOS	CALLE RÍO YAMBOYA
AV. DE LAS ORANZONAS	AV. QUITO
AV. QUITO	AV. 29 DE MAYO
AV. DE LAS DELICIAS (HOSPITAL REGIONAL)	AV. QUEVEDO
	Km7 VÍA A LA REFORMA - LA COMUNA / EL POSTE 6 DE ENERO





**CROQUIS DEL ITINERARIO:**



**LÍNEA 19 Servicio: DURAGAS – C. C. SHOPPING**

<b>OPERADORA:</b>	<b>TRANSMETRO</b>
<b>HORARIO DE ATENCIÓN:</b>	05:50 a 20:15
<b>KILÓMETROS DE IDA:</b>	15.13 aproximado
<b>KILÓMETROS DE RETORNO:</b>	14.96 aproximado
<b>TIEMPO DE CICLO:</b>	74 MINUTOS promedio
<b>INTERVALO APROXIMADO:</b>	10 MINUTOS
<b>VELOCIDAD OPERACIONAL:</b>	24 Km/h aproximada
<b>UNIDADES REQUERIDAS:</b>	3 unidades
<b>DEMANDA DE PASAJEROS:</b>	1,662
<b>TERMINAL PRINCIPAL:</b>	TP Duragas – parada programada
<b>TERMINAL SECUNDARIO:</b>	TS C. C. Shopping – retorno inmediato

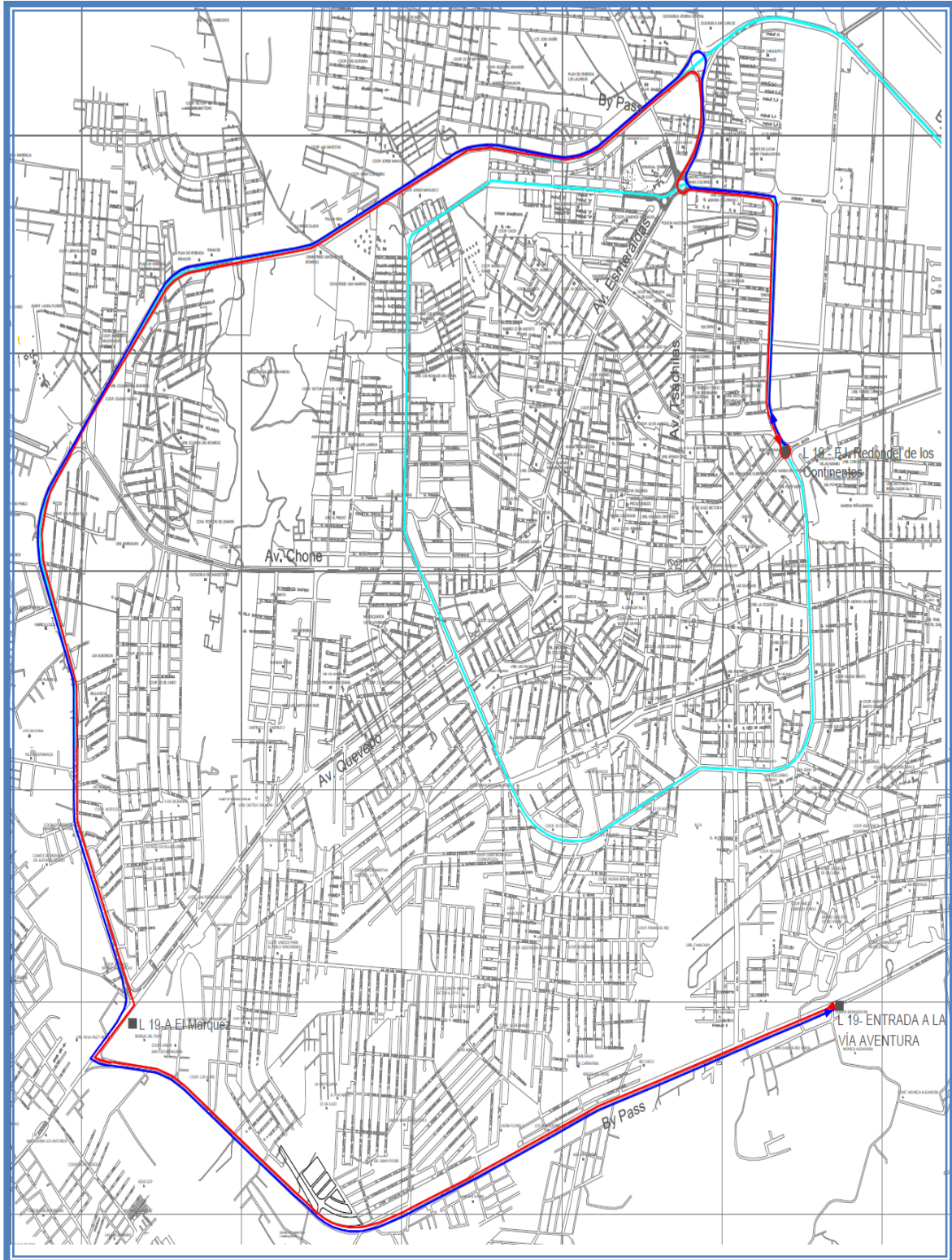
**ITINERARIO:**

Línea 19 Servicio DURAGAS – C. C. SHOPPING	
IDA TP-TS	RETORNO TS-TP
AV. DEL COOPERATIVISMO (ENTRADA VÍA AVENTURA - DURAGAS)	REDONDEL DEL CIRCULO DE LOS CONTINENTES
AV. DE LOS COLONOS	AV. ABRAHAM CALAZACÓN
AV. ESMERALDAS	AV. ESMERALDAS
AV. ABRAHAM CALAZACÓN	AV. DE LOS COLONOS
REDONDEL DEL CIRCULO DE LOS CONTINENTES	AV. DEL COOPERATIVISMO (ENTRADA VÍA AVENTURA - DURAGAS)

Línea con flota compartida por bloques seccionales operacionales, rotación por puntero con la siguiente distribución diaria:

DISTRIBUCIÓN PARA INICIO DE OPERACIÓN AV. ABRAHAM CALAZACÓN - sentido horario						
LUNES	MARTES	MIÉRCOLES	JUEVES	VIERNES	SÁBADO	DOMINGO
EJECUTTRANS	RIO TOACHI	EJECUTTRANS	RIO TOACHI	EJECUTTRANS	RIO TOACHI	EJECUTTRANS
RIO TOACHI	EJECUTTRANS	RIO TOACHI	EJECUTTRANS	RIO TOACHI	EJECUTTRANS	RIO TOACHI

**CROQUIS DEL ITINERARIO:**





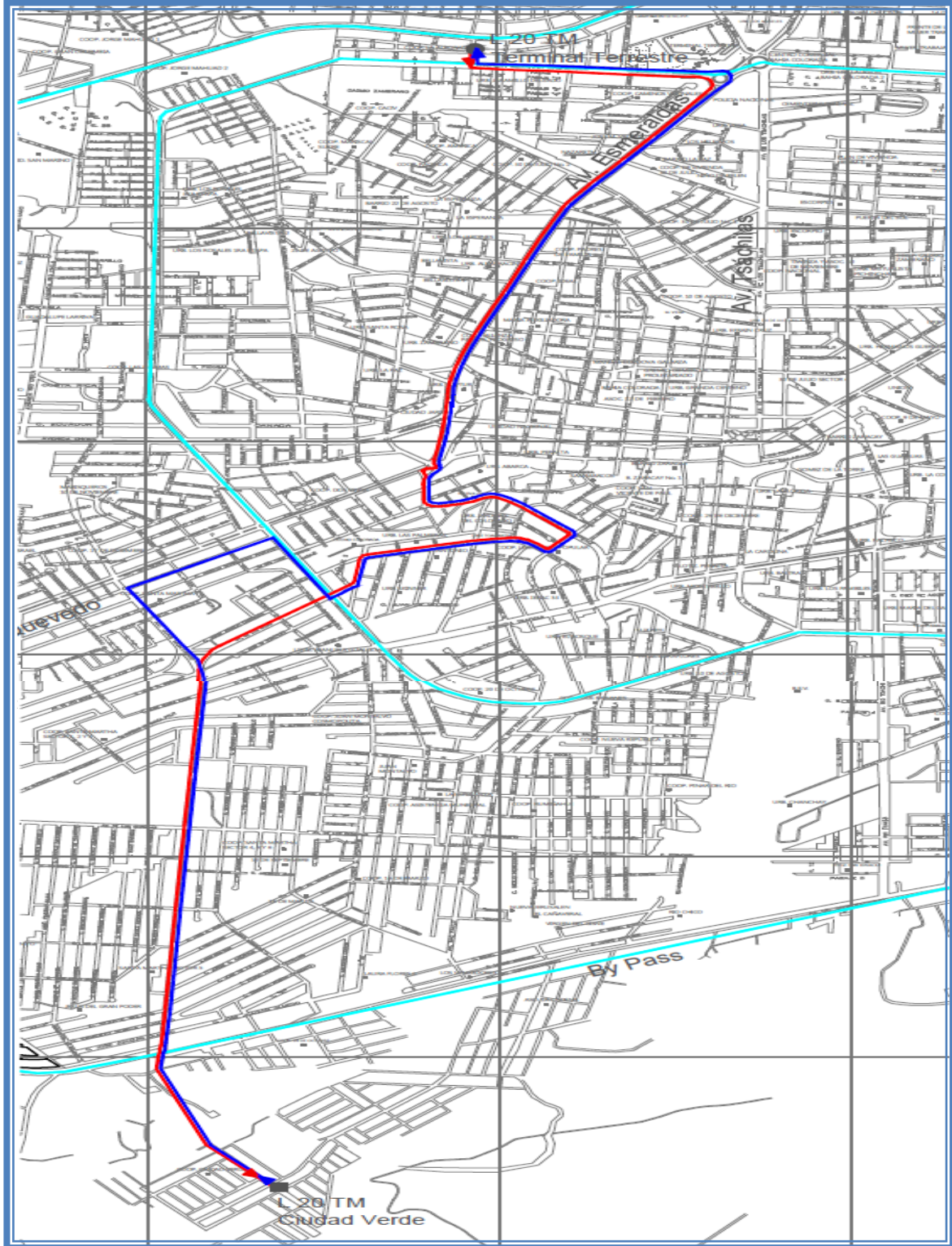
**LÍNEA 20 Servicio: CIUDAD VERDE - TERMINAL TERRESTRE**

<b>OPERADORA:</b>	<b>TRANSMETRO - EJECUTTRANS</b>
<b>HORARIO DE ATENCIÓN:</b>	05:40 a 20:55
<b>KILÓMETROS DE IDA:</b>	8.35 aproximado
<b>KILÓMETROS DE RETORNO:</b>	7.57 aproximado
<b>TIEMPO DE CICLO:</b>	67 MINUTOS promedio
<b>INTERVALO APROXIMADO:</b>	12 MINUTOS
<b>VELOCIDAD OPERACIONAL:</b>	14 Km/h aproximada
<b>UNIDADES REQUERIDAS:</b>	6
<b>DEMANDA DE PASAJEROS:</b>	4.634 (de acuerdo a los datos de la operadora)
<b>TERMINAL PRINCIPAL:</b>	TP Ciudad Verde – parada programada
<b>TERMINAL SECUNDARIO:</b>	TS Terminal Terrestre – retorno inmediato

**ITINERARIO:**

Línea 20 Servicio CIUDAD VERDE - TERMINAL TERRESTRE	
IDA TP-TS	RETORNO TS-TP
CALLE D ESCUELA CIUDAD VERDE	REDONDEL T. TERRESTRE
CALLE S/N (CIUDAD VERDE)	AV. ESMERALDAS
AV. JACINTO CORTEZ J.	AV. QUEVEDO
CALLE JUAN DE DIOS MARTÍNEZ	CALLE S/N (REDONDEL DE LA VIRGEN)
AV. ABRAHAM CALAZACON	CALLE MANUELITA SÁENZ
AV. DE LOS INCAS	CALLE LA NIÑA (COOP. LIBERACIÓN POPULAR)
CALLE S/N	AV. REINA ISABEL (URB. SAN ANTONIO)
AV. REINA ISABEL (URB. SAN ANTONIO)	CALLE S/N
CALLE LA NIÑA (COOP. LIBERACIÓN POPULAR)	AV. DE LOS INCAS
CALLE MANUELITA SÁENZ	AV. JACINTO CORTEZ J.
CALLE S/N (REDONDEL DE LA VIRGEN)	CALLE S/N (CIUDAD VERDE)
AV. QUEVEDO	CALLE D ESCUELA CIUDAD VERDE
AV. ESMERALDAS	
REDONDEL T. TERRESTRE	

**CROQUIS DEL ITINERARIO:**



**LÍNEA 23 Servicio A: JUAN EULOGIO - CENTRO**

<b>OPERADORA:</b>	<b>EJECUTTRANS</b>
<b>HORARIO DE ATENCIÓN:</b>	05:00 a 22:30 (convalidado y acordado con los dirigentes barriales con documento de compromiso)
<b>KILÓMETROS DE IDA:</b>	7.28 aproximado
<b>KILÓMETROS DE RETORNO:</b>	7.62 aproximado
<b>TIEMPO DE CICLO:</b>	70 MINUTOS promedio
<b>INTERVALO APROXIMADO:</b>	6 MINUTOS (ajustable de conformidad con la programación de la operación y la demanda)
<b>VELOCIDAD OPERACIONAL:</b>	18 Km/h aproximada
<b>UNIDADES REQUERIDAS:</b>	3 (ajustable de conformidad con la programación de la operación)
<b>DEMANDA DE PASAJEROS:</b>	2,226 aproximada
<b>TERMINAL PRINCIPAL:</b>	TP Juan Eulogio – parada programada
<b>TERMINAL SECUNDARIO:</b>	TS Centro – retorno inmediato

Línea con flota compartida por bloques seccionales operacionales, rotación por puntero con la siguiente distribución diaria:

DISTRIBUCIÓN PARA INICIO DE OPERACIÓN LA LÍNEA 23 Servicio A: JUAN EULOGIO - CENTRO						
LUNES	MARTES	MIÉRCOLES	JUEVES	VIERNES	SÁBADO	DOMINGO
RUMIÑAHUI	EJECUTTRANS	RUMIÑAHUI	EJECUTTRANS	RUMIÑAHUI	EJECUTTRANS	RUMIÑAHUI
EJECUTTRANS	RUMIÑAHUI	EJECUTTRANS	RUMIÑAHUI	EJECUTTRANS	RUMIÑAHUI	EJECUTTRANS

DISTRIBUCIÓN EN LA LÍNEA	RUMIÑAHUI	EJECUTTRANS	TOTALES	KM DE INTERVALO APROXIMADOS
UNIDADES	7	3	10	1,66
PARTICIPACIÓN %	66,67	33,33	100	TIEMPO DE INTERVALO APROXIMADOS
PARTICIPACIÓN KM	9,93	4,97	14,9	8

**ITINERARIO:**

Línea 23 Servicio A JUAN EULOGIO - CENTRO	
IDA TP-TS	RETORNO TS-TP
CALLE "C" (JUAN EULOGIO)	AV. DE LOS TSÁCHILAS (HASTA CALLE GUAYAQUIL)
AVENIDA "1" (PRINCIPAL JUAN EULOGIO)	CALLE GUAYAQUIL
CALLE "J" (ASENTAMIENTO ELOY ALFARO)	AV. ESMERALDAS
AV. PATRICIO ROMERO (COOP. 2 DE MAYO – 22 DE SEPTIEMBRE)	AV. DE LOS COLONOS
AV. DE LOS COLONOS	AV. PATRICIO ROMERO (COOP. 2 DE MAYO – 22 DE SEPTIEMBRE)
AV. ESMERALDAS	CALLE "J" (ASENTAMIENTO ELOY ALFARO)

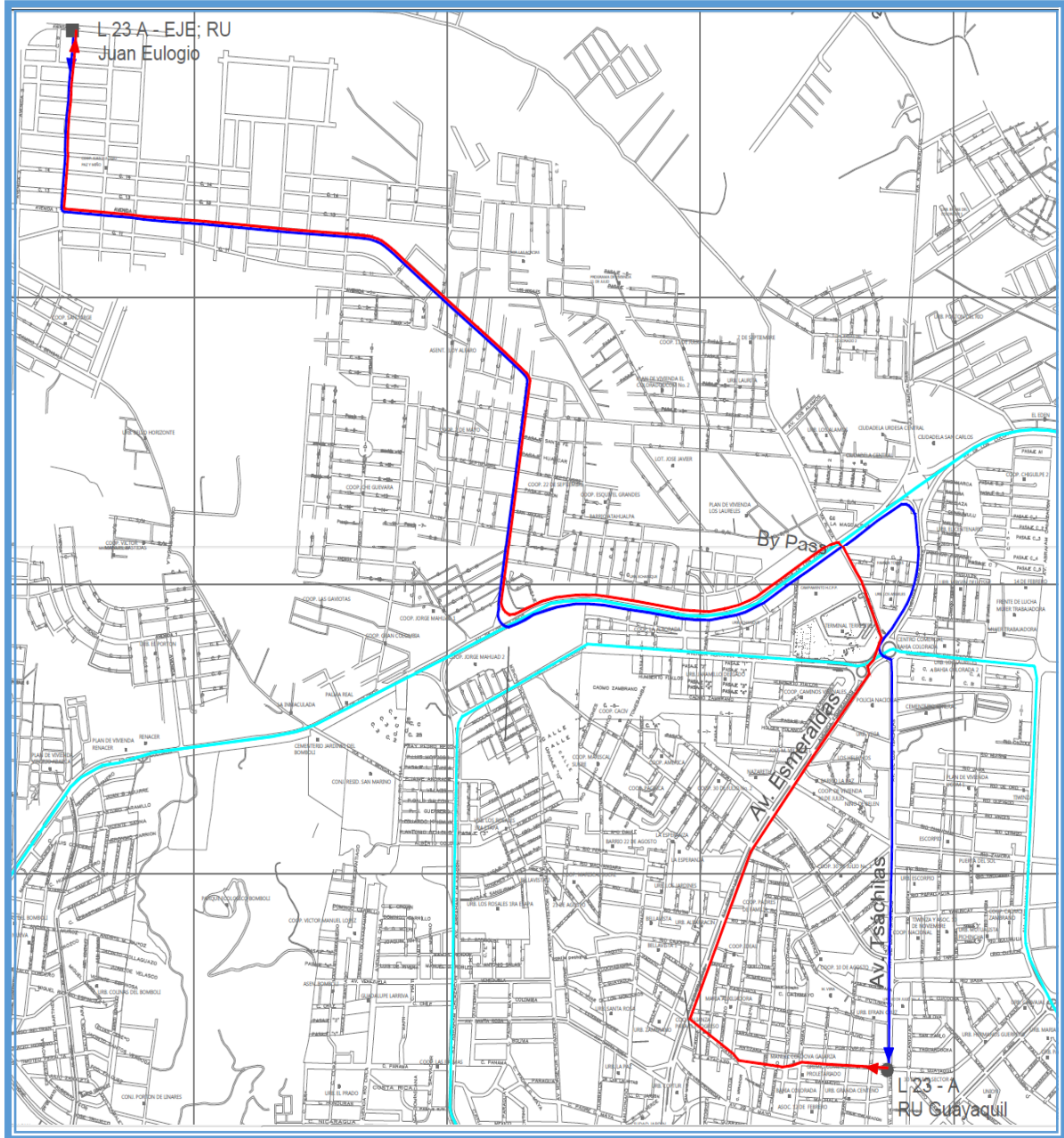


AV. DE LOS TSÁCHILAS (HASTA CALLE  
GUAYAQUIL)

AVENIDA "1" (PRINCIPAL JUAN EULOGIO)

CALLE "C" (JUAN EULOGIO)

**CROQUIS DEL ITINERARIO:**



**LÍNEA 23 Servicio B: JUAN EULOGIO - SANTA MARTHA**

<b>OPERADORA:</b>	<b>EJECUTTRANS</b>
<b>HORARIO DE ATENCIÓN:</b>	05:00 a 20:30 (convalidado y acordado con los dirigentes barriales con documento de compromiso)
<b>KILÓMETROS DE IDA:</b>	11.37 aproximado
<b>KILÓMETROS DE RETORNO:</b>	11.35 aproximado
<b>TIEMPO DE CICLO:</b>	96 MINUTOS promedio
<b>INTERVALO APROXIMADO:</b>	6 MINUTOS (ajustable de conformidad con la programación de la operación y la demanda)
<b>VELOCIDAD OPERACIONAL:</b>	18 Km/h aproximada
<b>UNIDADES REQUERIDAS:</b>	5 (ajustable de conformidad con la programación de la operación)
<b>DEMANDA DE PASAJEROS:</b>	7,726 aproximada
<b>TERMINAL PRINCIPAL:</b>	TP Juan Eulogio – parada programada
<b>TERMINAL SECUNDARIO:</b>	TS Santa Martha – retorno inmediato

Línea con flota compartida por bloques seccionales operacionales, rotación por puntero con la siguiente distribución diaria:

DISTRIBUCIÓN PARA LA LÍNEA 23 Servicio A: JUAN EULOGIO - SANTA MARTHA						
LUNES	MARTES	MIÉRCOLES	JUEVES	VIERNES	SÁBADO	DOMINGO
RUMIÑAHUI	EJECUTTRANS	RUMIÑAHUI	EJECUTTRANS	RUMIÑAHUI	EJECUTTRANS	RUMIÑAHUI

DISTRIBUCIÓN EN LA LÍNEA	RUMIÑAHUI	EJECUTTRANS	TOTALES	KM DE INTERVALO APROXIMADOS
UNIDADES	13 - (1)*	5 + (2)*	17	1,34
PARTICIPACIÓN %	58,82	41,18	100	TIEMPO DE INTERVALO APROXIMADOS
PARTICIPACIÓN KM	13,36	9,36	22,72	8

**ITINERARIO:**

Línea 23 Servicio B JUAN EULOGIO - SANTA MARTHA	
IDA TP-TS	RETORNO TS-TP
CALLE "C" (JUAN EULOGIO)	CALLE JOSÉ JOAQUÍN OLMEDO (COOP. SANTA MARTA SECTOR 5)
AVENIDA "1" (PRINCIPAL JUAN EULOGIO)	CALLE BENJAMÍN CARRIÓN (COOP. 16 DE MARZO)
CALLE "J" (ASENTAMIENTO ELOY ALFARO)	CALLE JORGE C. ANDRADE (COOP. 16 DE MARZO)
AV. PATRICIO ROMERO (COOP. 2 DE MAYO – 22 DE SEPTIEMBRE)	- CALLE BELLAVISTA
AV. DE LOS COLONOS	- CALLE VÍCTOR EMILIO

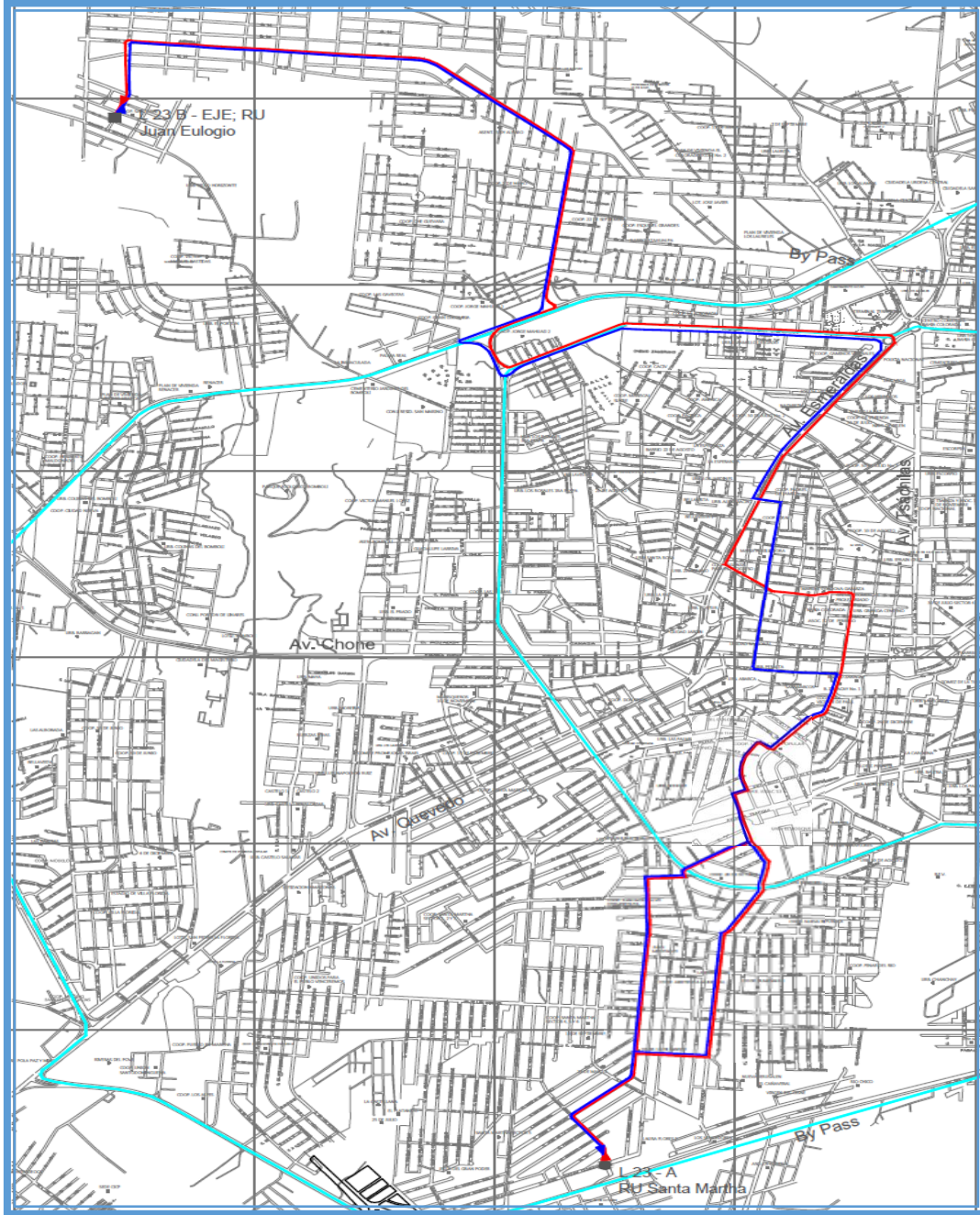


REDONDEL DE LA VIRGEN DE LOS ROSALES	<ul style="list-style-type: none"> <li>• AV. SAO PAULO (COOP. ASISTENCIA MUNICIPAL)</li> </ul>
AV. ABRAHAM CALAZACON	<ul style="list-style-type: none"> <li>• CALLE AGUSTIN CUEVA</li> </ul>
AV. ESMERALDAS	CALLE BELLAVISTA
CALLE TIPUTINI	CALLE SANTA MARÍA
CALLE LOJA	CALLE LA RABIDA
CALLE GALÁPAGOS	CALLE FEDERICO GONZALES SUAREZ
CALLE LATACUNGA	CALLE REINA ISABEL
CALLE LA NIÑA (LIBERACIÓN POPULAR)	CALLE LA NIÑA (LIBERACIÓN POPULAR)
CALLE REINA ISABEL	CALLE LATACUNGA
CALLE LA RABIDA	CALLE GUAYAQUIL
CALLE FEDERICO GONZALES SUAREZ	AV. ESMERALDAS
CALLE SANTA MARÍA	AV. ABRAHAM CALAZACON
- CALLE BELLAVISTA	REDONDEL DE LA VIRGEN DE LOS ROSALES
- CALLE VÍCTOR EMILIO	AV. DE LOS COLONOS
<ul style="list-style-type: none"> <li>• AV. SAO PAULO (COOP. ASISTENCIA MUNICIPAL)</li> </ul>	AV. PATRICIO ROMERO (COOP. 2 DE MAYO – 22 DE SEPTIEMBRE)
<ul style="list-style-type: none"> <li>• CALLE AGUSTIN CUEVA</li> </ul>	CALLE "J" (ASENTAMIENTO ELOY ALFARO)
CALLE JORGE C. ANDRADE (COOP. 16 DE MARZO)	AVENIDA "1" (PRINCIPAL JUAN EULOGIO)
CALLE BENJAMÍN CARRIÓN (COOP. 16 DE MARZO)	CALLE "C" (JUAN EULOGIO)
CALLE JOSÉ JOAQUÍN OLMEDO (COOP. SANTA MARTA SECTOR 5)	
CALLE ENRIQUE GIL GILBERT	





**CROQUIS DEL ITINERARIO:**



**LÍNEA 24 Servicio A: ANILLO VIAL**

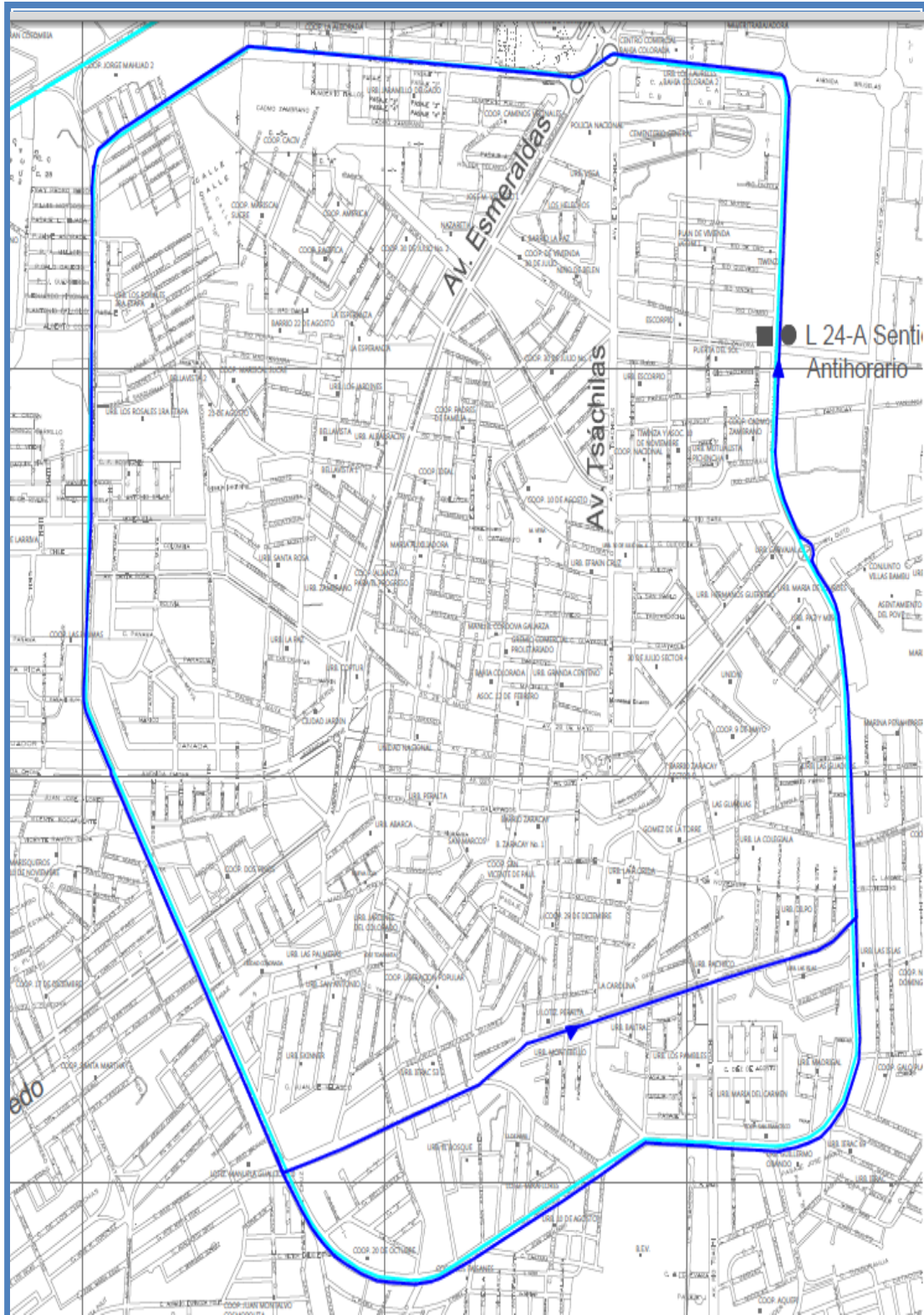
<b>OPERADORA:</b>	<b>EJECUTTRANS - TRANSMETRO</b>
<b>HORARIO DE ATENCIÓN:</b>	05:40 a 22:10
<b>KILÓMETROS DE RECORRIDO:</b>	11.83 aproximado
<b>TIEMPO DE CICLO:</b>	40 MINUTOS promedio
<b>INTERVALO APROXIMADO:</b>	2 MINUTOS (ajustable de conformidad con la programación de la operación y la demanda)
<b>VELOCIDAD OPERACIONAL:</b>	14 Km/h aproximada
<b>UNIDADES REQUERIDAS:</b>	20
<b>DEMANDA DE PASAJEROS:</b>	16,533

**ITINERARIO:**

<b>ANILLO VIAL</b>	
<b>IDA</b>	<b>RETORNO</b>
AV. ABRAHAM CALAZACÓN	AV. ABRAHAM CALAZACÓN
<b>(A)</b> AV. TSAFIQUI	<b>(A)</b> AV. TSAFIQUI
→AV. ABRAHAM CALAZACÓN	



**CROQUIS DEL ITINERARIO:**





**LÍNEA 24 Servicio B: ANILLO VIAL**

<b>OPERADORA:</b>	<b>TRANSMETRO</b>
<b>HORARIO DE ATENCIÓN:</b>	05:30 a 22:00
<b>KILÓMETROS DE IDA:</b>	11,6 aproximado
<b>TIEMPO DE CICLO:</b>	49 MINUTOS promedio
<b>INTERVALO APROXIMADO:</b>	2 MINUTOS
<b>VELOCIDAD OPERACIONAL:</b>	18 Km/h aproximada
<b>UNIDADES REQUERIDAS:</b>	12
<b>DEMANDA DE PASAJEROS:</b>	9,891 aproximada

Línea con flota compartida por bloques seccionales operacionales, rotación por puntero con la siguiente distribución diaria:

<b>DISTRIBUCIÓN PARA INICIO DE OPERACIÓN AV. ABRAHAM CALAZACÓN - sentido horario</b>						
<b>LUNES</b>	<b>MARTES</b>	<b>MIÉRCOLES</b>	<b>JUEVES</b>	<b>VIERNES</b>	<b>SÁBADO</b>	<b>DOMINGO</b>
TRANSMETRO	RIO TOACHI	TRANSMETRO	RIO TOACHI	TRANSMETRO	RIO TOACHI	TRANSMETRO
RIO TOACHI	TRANSMETRO	RIO TOACHI	TRANSMETRO	RIO TOACHI	TRANSMETRO	RIO TOACHI

<b>DISTRIBUCIÓN EN LA LÍNEA</b>	<b>TRANSMETRO</b>	<b>RIO TOACHI</b>	<b>TOTALES</b>	<b>KM DE INTERVALO APROXIMADOS</b>
<b>UNIDADES</b>	15	11	26	0,45
<b>PARTICIPACIÓN %</b>	57,69	42,31	100	<b>TIEMPO DE INTERVALO APROXIMADOS</b>
<b>PARTICIPACIÓN KM</b>	6,73	4,94	11,673	2

**ITINERARIO:**

<b>ANILLO VIAL</b>	
<b>IDA</b>	<b>RETORNO</b>
AV. ABRAHAM CALAZACÓN	AV. ABRAHAM CALAZACÓN
(A) AV. TSAFIQUI	(A) AV. TSAFIQUI
→AV. ABRAHAM CALAZACÓN	



**CROQUIS DEL ITINERARIO:**

